ОБЩЕСТВО С ОГРАНИЧЕННОЙ ОТВЕТСТВЕННОСТЬЮ

«СП ГРУПП»

ООО «СП Групп»

Регистрационный номер № СРО-П-123-25012010 от 18.03.2010 года в реестре СРО Союз проектных организаций ЮЖНОГО УРАЛА

Заказчик: ООО «ЛУКОЙЛ-ПЕРМЬ»

СТРОИТЕЛЬСТВО ВЛ-6КВ ФИДЕР N11 ПС 110/35/6КВ "БАКЛАНОВКА-1", ФИДЕР N07, 17 ПС 35/6КВ "ТП-4"

Том 1«Проект планировки территории»

раздел 1 "Проект планировки территории. Графическая часть";
раздел 2 "Положение о размещении линейных объектов".

20z0159-ППТ

№ 20z0159 от 30.01.2020

Пермь, 2020

ОБЩЕСТВО С ОГРАНИЧЕННОЙ ОТВЕТСТВЕННОСТЬЮ

«СП ГРУПП»

ООО «СП Групп»

Регистрационный номер № СРО-П-123-25012010 от 18.03.2010 года в реестре СРО Союз проектных организаций ЮЖНОГО УРАЛА

Заказчик: ООО «ЛУКОЙЛ-ПЕРМЬ»

«СТРОИТЕЛЬСТВО ВЛ-6КВ ФИДЕР N11 ПС 110/35/6КВ "БАКЛАНОВКА-1, ФИДЕР N07, 17 ПС 35/6КВ "ТП-4»

Том 1«Проект планировки территории»

раздел 1 "Проект планировки территории. Графическая часть";
раздел 2 "Положение о размещении линейных объектов".

20z0159-ППТ

№ 20z0159 от 30.01.2020

Пермь, 2020

Содержание тома

Документация по планировке территории (проект планировки территории и проект межевания территории) под линейный объект: «Строительство ВЛ-6кВ фидер N11 ПС 110/35/6кВ "Баклановка-1, фидер N07, 17 ПС 35/6кВ "ТП-4"», стадия проектирования – проектная и рабочая документация, состоит из 3 томов.

Обозначение	Наименование	Примечание
20z0159-ППТ-С	Содержание тома	3
20z0159-ППТ	**Основная часть проекта планировки территории (ППТ) (Том 1)**	6
20z0159-ППТ-ГЧ	Графическая часть Чертежи планировки территории (5 листов)	6
20z0159-ППТ-ТЧ	Текстовая часть Положение о размещении линейных объектов	14

Состав документации по планировке территории (проекта планировки и проекта межевания территории)

Том 1. Основная часть проекта планировки территории

Раздел 1. Проект планировки территории. Графическая часть

Раздел 2. Положение о размещении линейных объектов

Том 2. Материалы по обоснованию проекта планировки территории

Раздел 3. Материалы по обоснованию проекта планировки территории. Графическая часть

Раздел 4. Материалы по обоснованию проекта планировки территории. Пояснительная записка

Том 3. Основная часть проекта межевания территории

Раздел 1. Основная часть проекта межевания территории. Текстовая часть

Раздел 2. Проект межевания территории. Графическая часть

Раздел 3 Материалы по обоснованию проекта межевания территории

Графические материалы

Взам. инв. №

Подп. и дата

Инв. № подл.

Изм.	Кол. уч	Лист	№ док	Подпись	Дата	20z0159-ППТ-С		
Разработал					03.20	СОСТАВ ПРОЕКТА ПЛАНИРОВКИ ТЕРРИТОРИИ	Стадия	Лист	Листов
Проверил					03.20		П	1	1
							ООО СП «Групп»		

ОСНОВНАЯ ЧАСТЬ
ПРОЕКТА ПЛАНИРОВКИ ТЕРРИТОРИИ.
РАЗДЕЛ 1 ГРАФИЧЕСКАЯ ЧАСТЬ
(Чертежи планировки территории)

Раздел 1 "Проект планировки территории. Графическая часть" включает в себя один чертеж границ зон планируемого размещения линейных объектов в масштабе 1:2000 на 5 листах.

Чертеж красных линий не разрабатывается, так как в границах проекта планировки отсутствуют территории общего пользования, в связи с этим красные линии не устанавливаются.

Чертеж границ зон планируемого размещения линейных объектов, подлежащих переносу (переустройству) из зон планируемого размещения линейных объектов не предусмотрен проектом.

С

Условные обозначения:

- Граница территории, в отношении которой осуществляется подготовка проекта планировки;
- Проектируемая ВЛ 6кВ, граница зоны планируемого размещения проектируемого линейного объекта;
- н3 - Номера характерных точек границ зон планируемого размещения линейного объекта
- Границы зон с особыми условиями использования территорий, подлежащие установлению в связи с размещением линейного объекта
- Демонтируемая ВЛ 6кВ,
- :225(2) - Граница и кадастровый номер земельного участка по сведениям ЕГРН;
- :2017 - Граница и кадастровый номер объекта капитального строительства по сведениям ЕГРН

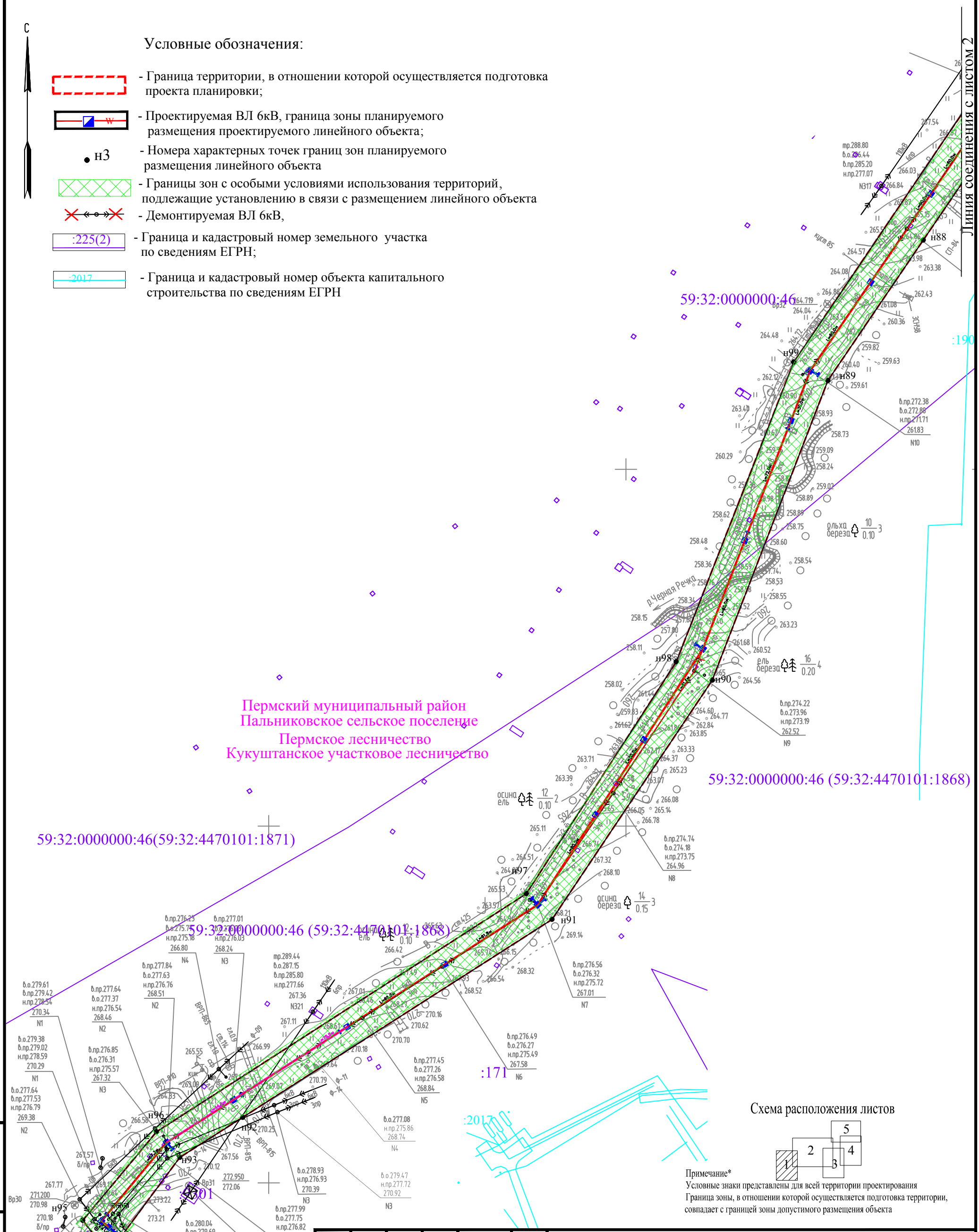

Схема расположения листов

Примечание*
Условные знаки представлены для всей территории проектирования
Граница зоны, в отношении которой осуществляется подготовка территории, совпадает с границей зоны допустимого размещения объекта

М асштаб 1:2000

Изм.	Кол.уч.	Лист	N док.	Подпись	Дата
Разработал					07.20
Проверил					07.20

20z0159 -ППТ.ГЧ

«Строительство ВЛ- 6кВ фидер № 11 ПС 110/35/6кВ «Баклановка-1, фидер №07, 17 ПС 35/6кВ «ТП- 4»

Проект планировки территории

Стадия	Лист	Листов
ППТ	1	5

Чертеж границ зон планируемого размещения линейного объекта

ООО "СП Групп"

Взам. инв.N

Подпись и дата

Инв.N подл.

Формат А3

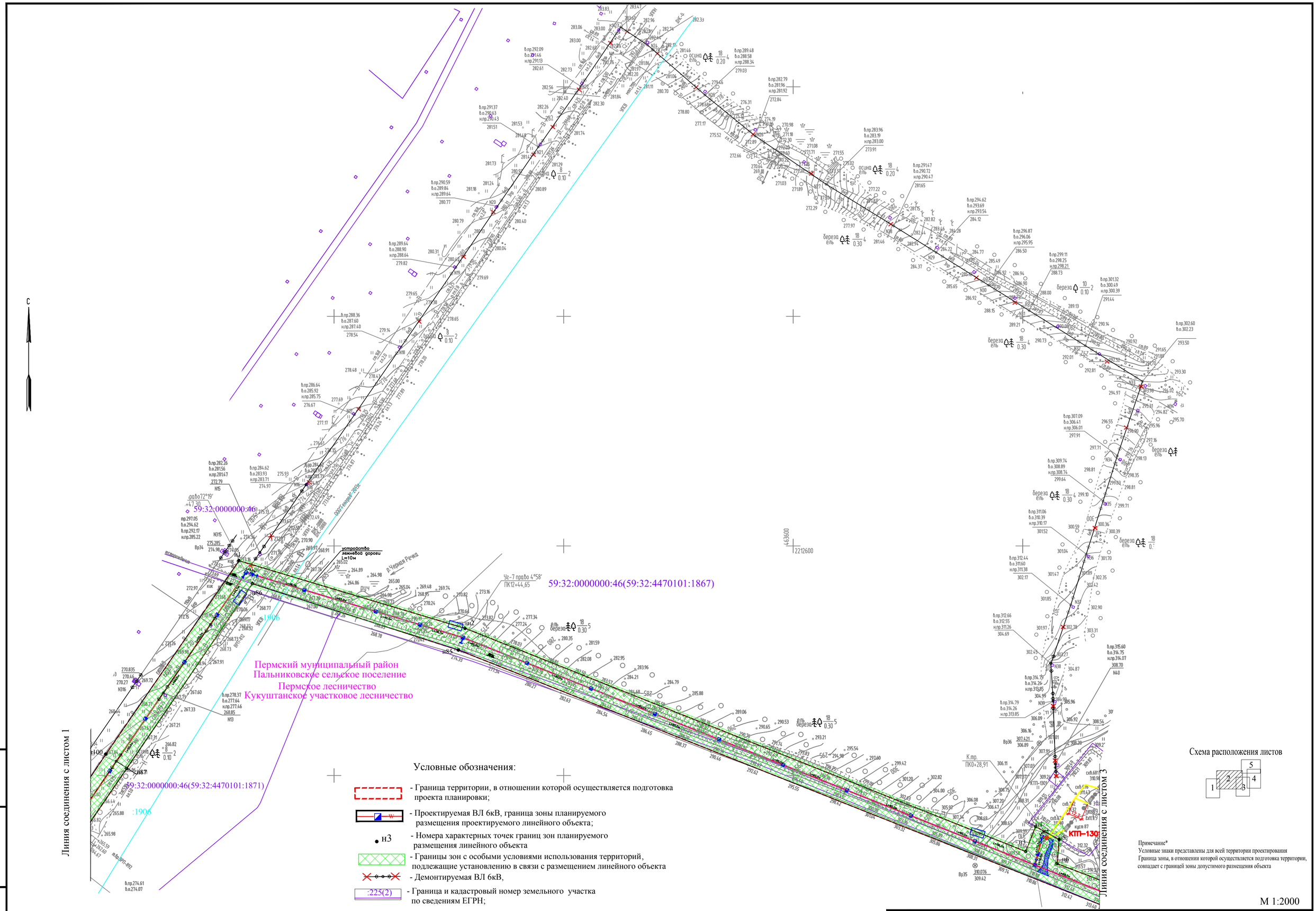

Взам. инв.N	Подпись и дата	Инв.N подл.

Изм.	Кол.уч.	Лист	N док.	Подпись	Дата	20z0159 -ППТ.ГЧ	Лист 2

Формат А2

Пермский муниципальный район
Пальниковское сельское поселение
Пермское лесничество
Кукуштанское участковое лесничество

Линия соединения с листом 2

Линия соединения с листом 4

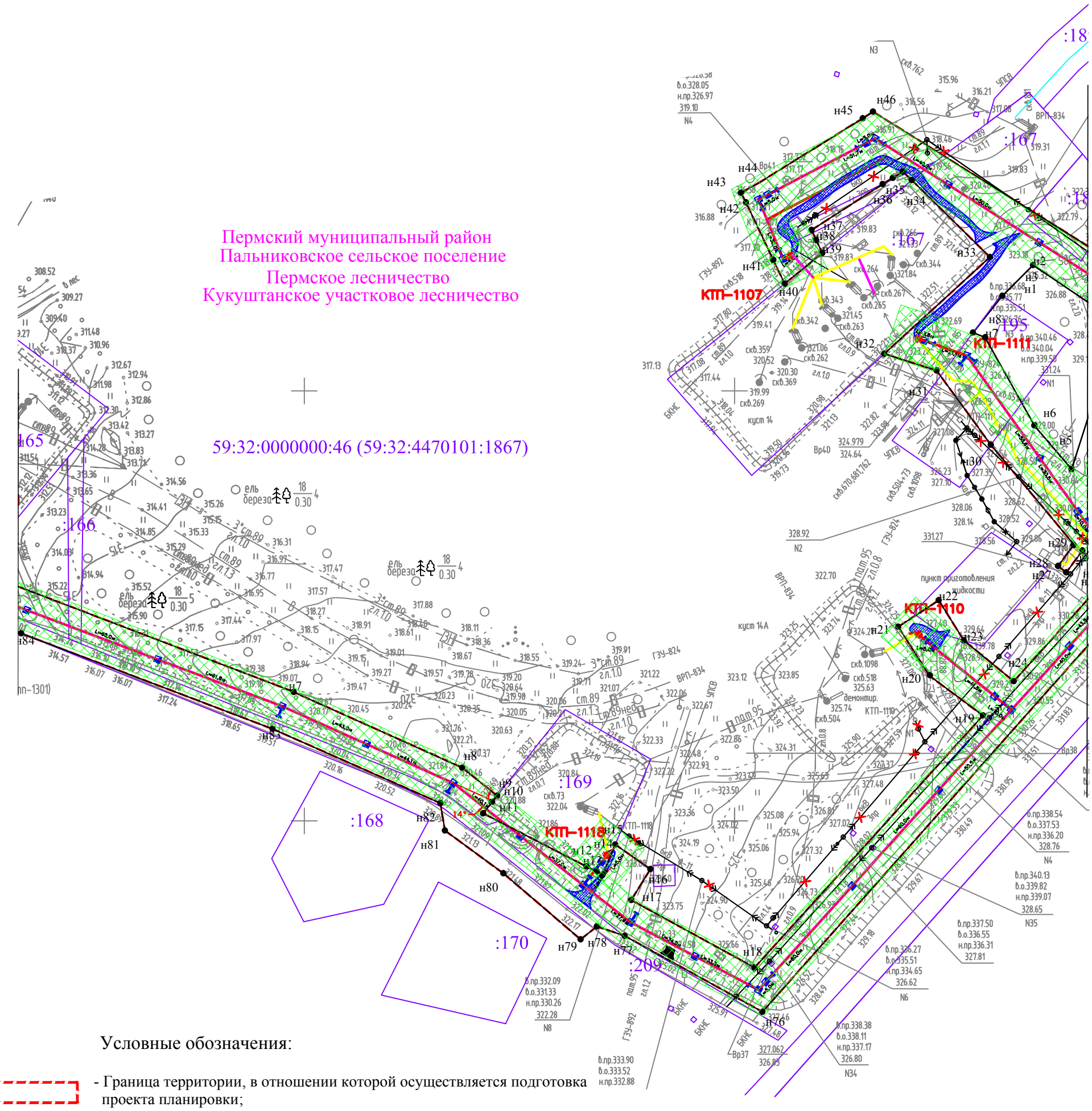

Условные обозначения:

- Граница территории, в отношении которой осуществляется подготовка проекта планировки;
- Проектируемая ВЛ 6кВ, граница зоны планируемого размещения проектируемого линейного объекта;
- н3 - Номера характерных точек границ зон планируемого размещения линейного объекта
- Границы зон с особыми условиями использования территорий, подлежащие установлению в связи с размещением линейного объекта
- Демонтируемая ВЛ 6кВ,
- :225(2) - Граница и кадастровый номер земельного участка по сведениям ЕГРН;
- :2017 - Граница и кадастровый номер объекта капитального строительства по сведениям ЕГРН

Схема расположения листов

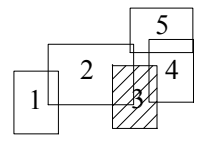

Примечание*
Условные знаки представлены для всей территории проектирования
Граница зоны, в отношении которой осуществляется подготовка территории, совпадает с границей зоны допустимого размещения объекта

М 1:2000

Изм.	Кол.уч.	Лист	N док.	Подпись	Дата

20z0159 -ППТ.ГЧ

Лист 3

Взам. инв.N

Подпись и дата

Инв.N подл.

Формат А3

Линия соединения с листом 5

Схема расположения листов

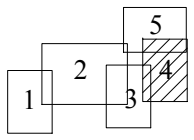

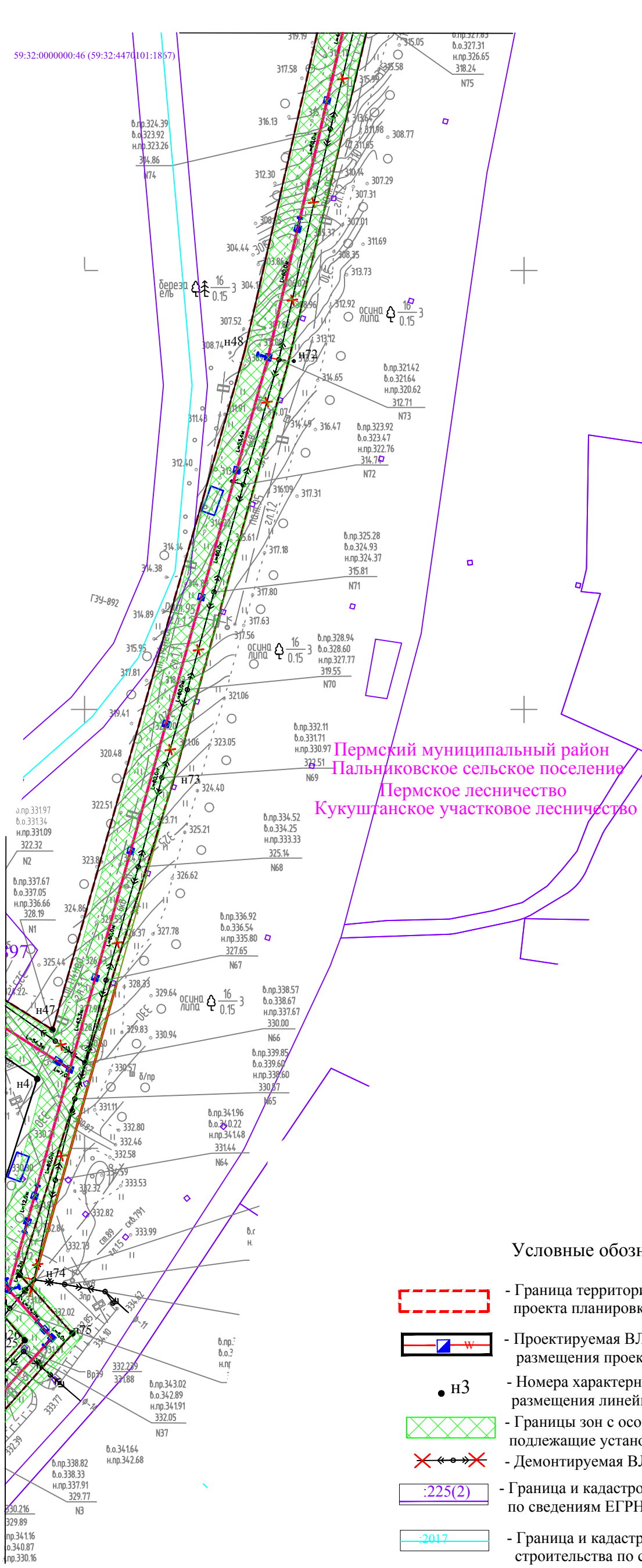

Линия соединения с листом 3

Условные обозначения:

- Граница территории, в отношении которой осуществляется подготовка проекта планировки;
- Проектируемая ВЛ 6кВ, граница зоны планируемого размещения проектируемого линейного объекта;
- н3 - Номера характерных точек границ зон планируемого размещения линейного объекта
- Границы зон с особыми условиями использования территорий, подлежащие установлению в связи с размещением линейного объекта
- Демонтируемая ВЛ 6кВ,
- :225(2) - Граница и кадастровый номер земельного участка по сведениям ЕГРН;
- :2017 - Граница и кадастровый номер объекта капитального строительства по сведениям ЕГРН

Примечание*
Условные знаки представлены для всей территории проектирования
Граница зоны, в отношении которой осуществляется подготовка территории, совпадает с границей зоны допустимого размещения объекта

М 1:2000

Изм.	Кол.уч.	Лист	N док.	Подпись	Дата

20z0159 -ППТ.ГЧ

Лист 4

Взам. инв.N | Подпись и дата | Инв.N подл.

Формат А3

С

Условные обозначения:

- Граница территории, в отношении которой осуществляется подготовка проекта планировки;
- Проектируемая ВЛ 6кВ, граница зоны планируемого размещения проектируемого линейного объекта;
- н3 - Номера характерных точек границ зон планируемого размещения линейного объекта
- Границы зон с особыми условиями использования территорий, подлежащие установлению в связи с размещением линейного объекта
- Демонтируемая ВЛ 6кВ,
- :225(2) - Граница и кадастровый номер земельного участка по сведениям ЕГРН;
- :2017 - Граница и кадастровый номер объекта капитального строительства по сведениям ЕГРН

Пермский муниципальный район
Пальниковское сельское поселение
Пермское лесничество
Кукуштанское участковое лесничество

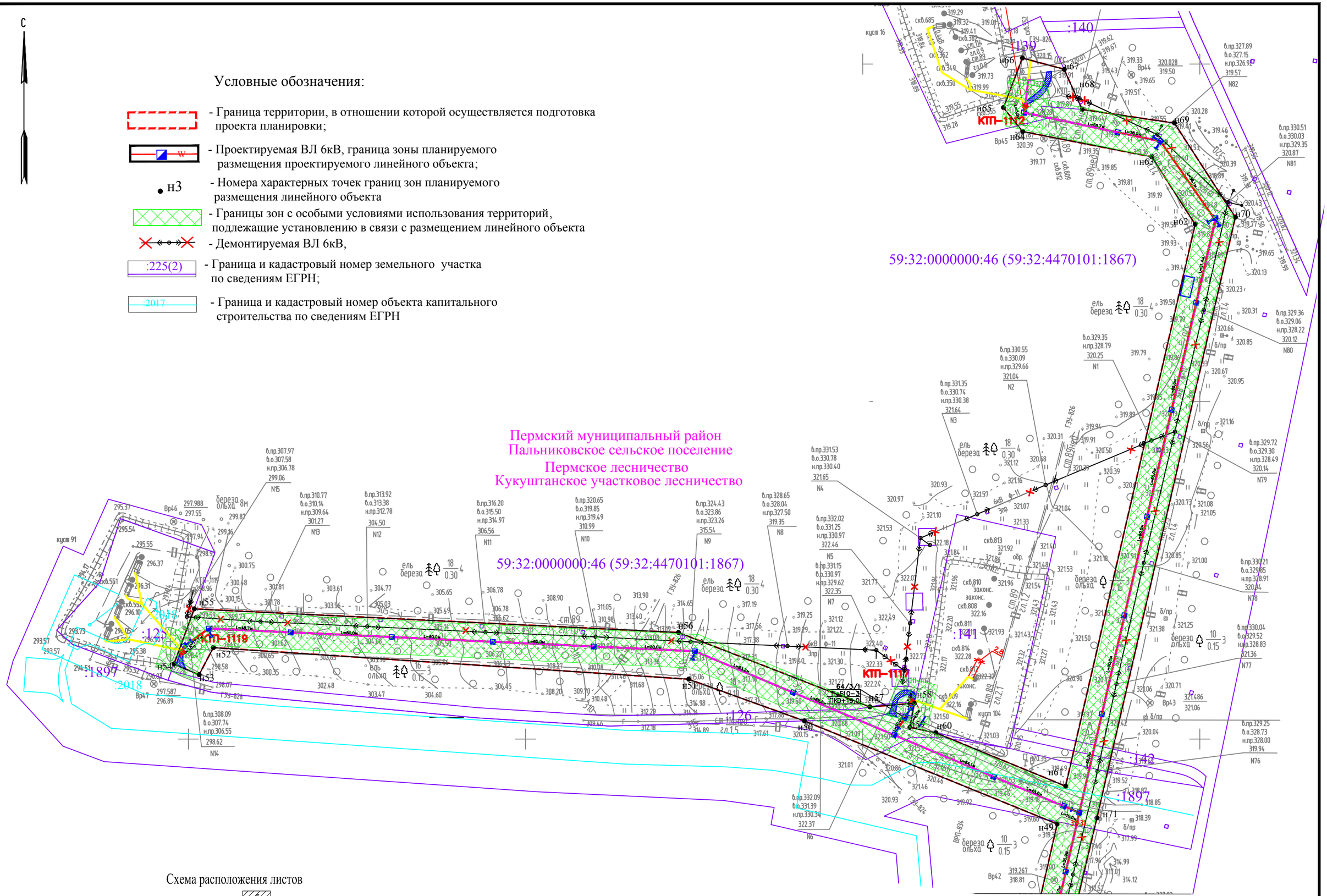

Линия соединения с листом 4

Схема расположения листов

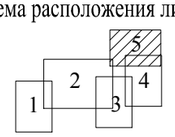

Примечание*
Условные знаки представлены для всей территории проектирования
Граница зоны, в отношении которой осуществляется подготовка территории, совпадает с границей зоны допустимого размещения объекта

М 1:2000

Изм.	Кол.уч.	Лист	N док.	Подпись	Дата	20z0159 -ППТ.ГЧ	Лист 5

Взам. инв.N | Подпись и дата | Инв.N подл.

ФормФормат А3

Содержание

ОСНОВНАЯ ЧАСТЬ ПРОЕКТА ПЛАНИРОВКИ ТЕРРИТОРИИ. РАЗДЕЛ 1 ГРАФИЧЕСКАЯ ЧАСТЬ (Чертежи планировки территории).....6

РАЗДЕЛ 2 ПОЛОЖЕНИЕ О РАЗМЕЩЕНИИ ЛИНЕЙНЫХ ОБЪЕКТОВ.....14

2.1 Наименование, основные характеристики (категория, протяженность, проектная мощность) и назначение планируемых для размещения линейных объектов. 15

2.2 Перечень субъектов Российской Федерации, перечень муниципальных районов, городских округов в составе субъектов Российской Федерации, перечень поселений, населенных пунктов, внутригородских территорий городов федерального значения, на территориях которых устанавливаются зоны планируемого размещения линейных объектов. 20

2.3 Перечень координат характерных точек границ зоны планируемого размещения линейного объекта 20

2.4 Перечень координат характерных точек границ зон планируемого размещения линейных объектов, подлежащих переносу (переустройству) из зоны планируемого размещения линейного объекта 23

2.5 Предельные параметры разрешенного строительства, входящих в состав линейных объектов в границах зон их планируемого размещения 23

2.6 Информация о необходимости осуществления мероприятий по сохранению объектов культурного наследия от возможного негативного воздействия в связи с размещением линейных объектов 23

2.7 Информация о необходимости осуществления мероприятий по охране окружающей среды.....24

2.8 Информация о необходимости осуществления мероприятий по защите территории от чрезвычайных ситуаций природного и техногенного характера, в том числе по обеспечению пожарной безопасности и гражданской обороне 26

РАЗДЕЛ 2 ПОЛОЖЕНИЕ О РАЗМЕЩЕНИИ ЛИНЕЙНЫХ ОБЪЕКТОВ

2.1 Наименование, основные характеристики (категория, протяженность, проектная мощность) и назначение планируемых для размещения линейных объектов.

Наименование объекта: «Строительство ВЛ-6кВ фидер N11 ПС 110/35/6кВ "Баклановка-1, фидер N07, 17 ПС 35/6кВ "ТП-4"».

Строительство ВЛ-6кВ осуществляются с целью улучшения технического состояния ВЛ, повышения надежности и качества электроснабжения потребителей, подключенных к этой линии. Трасса проектируемых ВЛ частично совпадает с трассой существующих ВЛ-6 кВ. При рассмотрении вариантов размещения трасс учитывалось местоположение начальной и конечной точек ВЛЗ-6кВ и наиболее рациональное использование земель.

Для повышения надежности электроснабжения на реконструируемых участках ВЛ предусмотрено:

- замена ветхих железобетонных опор на новые ж/б опоры;
- монтаж изолированного провода;
- секционирование фидеров;
- защита ВЛ и оборудования на опорах от грозовых перенапряжений;
- обновление коммутационной аппаратуры.
- замена ветхих кабельных линий потребителей

В соответствии с заданием на проектирование проектом предусмотрено:

Строительство ВЛ-6 кВ от РУ-6 кВ ПС 110/35/6 кВ «Баклановка-1» (фидер №11) до оп.№73 с установкой железобетонных опор.

Установленная мощность потребителей ВЛ-6кВ – 1460кВт.

Общая строительная длина основного фидера– 3,677 км.

Общая строительная длина отпаек на КТП– 1,027 км.

Опоры выполнены на базе стоек СВ 110-5. Общее количество опор – 104шт, из них: одностоечных – 56шт, двухстоечных – 42шт, трёхстоечных – 6шт.

Для ВЛ-6кВ основного фидера используется самонесущий изолированный провод СИП-3 сечением 1х95, на изоляторах ШФ-20Г1 и ПС-70Е.

Для ВЛ-6кВ отпаек на КТП используется самонесущий изолированный провод СИП-3 сечением 1х50 на изоляторах ШФ-20Г1 и ПС-70Е.

Предусмотрена установка одного вакуумного реклоузера между опорами №53 и №53а.

Проектом предусмотрен демонтаж:

<u>Фидер №11 ПС 110/35/6 кВ «Баклановка-1»</u>

- существующей ВЛ-6 кВ от оп.№58 до оп.№83 основного фидера, включая отпайки к существующим КТП;

- существующих КТП-1118, КТП-1110, КТП-1111, КТП-1107, КТП-1117, КТП-1119, КТП-1112;

- линейного разъединителя ЛР-114.

Таблица 1. Ведомость строительно-монтажных работ по демонтажу

Фидер №11 ПС 110/35/6 кВ «Баклановка-1»

№ п/п	Наименование работ	Ед. изм.	Кол-во	Примечание
1	Опора промежуточная на базе стоек СВ	шт	44	
2	Опора промежуточная на базе стоек СК	шт	2	
3	Опора угловая, ответвительная на базе стоек СВ с укосом	шт	17	
4	Провод А-95	км	1,3х3	
5	Разъединитель РЛНД-10	шт	8	

Фидер №13 ПС 110/35/6 кВ «Баклановка-1»

- существующей ВЛ-6 кВ от РУ-6 кВ до оп.№40 основного фидера, включая отпайку к существующей КТП;
- существующей КТП-1301.

Таблица 2. Ведомость строительно-монтажных работ по демонтажу

Фидер №11 ПС 110/35/6 кВ «Баклановка-1»

№ п/п	Наименование работ	Ед. изм.	Кол-во	Примечание
1	Опора промежуточная на базе стоек СВ	шт	31	
2	Опора промежуточная на базе стоек СК	шт	4	
3	Опора угловая, ответвительная на базе стоек СВ с укосом	шт	4	
4	Опора угловая, ответвительная на базе стоек СК с оттяжкой	шт	1	
5	Провод А-50	км	2,0х3	
6	Разъединитель РЛНД-10	шт	1	

Сведения о категории и классе линейного объекта:

– по роду тока – ВЛ переменного тока;

– по назначению – ВЛ 20 кВ и ниже, местного значения, подводящие электроэнергию к потребителям (месторождения);

– по напряжению – ВЛ от 1 до 35 кВ (ВЛ среднего класса напряжения);

– по режиму работы нейтрали – трехфазная сеть с изолированной нейтралью;

– по способу прокладки – надземная (с формированием отдельных участков под опоры);

– по виду экономической деятельности – объект энергетики.

– категория по надежности электроснабжения – вторая, обеспечивается электроснабжением от проектируемой ВЛЗ-6кВ и дизель-генераторами обслуживающей подрядной организации. Для возможности подключения дизель-генераторов к КТП на наружной стене КТП установлены штепсельные разъемы.

Согласно техническим условиям на электроснабжение Строительство ВЛ-6кВ фид. № 11 ПС 110/35/6 кВ «Баклановка-1», от 02.04.2014 г. необходимо применить провод СИП-3 с сечением жилы не менее 95 мм2.

Длительный допустимый ток провода СИП-3 1х95 мм2, $I_{дл.доп.}$=370 А.

$I_{дл.доп.}>I_{р.к.}$=370>244,6.

Следовательно, выбираем провод СИП-3 сечением 95 мм2.

Площадь полосы отвода земли для ВЛ 6 кВ принята согласно Ведомственным строительным нормам «Нормы отвода земель для электрических сетей напряжением 0,38-750 кВ».

Размеры полос земель, предоставляемых на период строительства ВЛ 6 кВ, принимается по таблице 1 Ведомственных строительных норм и составляет полосу шириной не более 22 м для каждой ВЛ.

Для земель лесного фонда полоса отвода принимается согласно Приказу Рослесхоза от 10.06.2011 N 223 "Об утверждении Правил использования лесов для строительства, реконструкции, эксплуатации линейных объектов" (Зарегистрировано в Минюсте РФ 03.08.2011 N 21533), ширина просеки для линий электропередач определяется в соответствии с требованиями и размерами охранных зон воздушных линий электропередачи, предусмотренными пунктом "а" Приложения к Правилам установления охранных зон объектов электросетевого хозяйства и особых условий использования земельных участков, расположенных в границах таких зон, утвержденных Постановлением Правительства Российской Федерации от 24 февраля 2009 г. N 160 плюс 2 метра, в целях безопасности использования линейных объектов, обеспечения их безаварийного функционирования и эксплуатации линейного объекта.

Таблица 3. Сводная таблица нагрузок потребителей для размещения линейного объекта «Строительство ВЛ-6кВ фидер N11 ПС 110/35/6кВ "Баклановка-1, фидер N07, 17 ПС 35/6кВ "ТП-4"

Наименование ЭП	Количество, шт	Руст., кВА	Номинальный ток, А
Фидер №11			
КТП-1101	1	250	24,1
КТП-1103	1	160	15,4
КТП-1104	1	160	15,4
КТП-1105	1	100	9,6
КТП-1106	1	63	6,1
КТП-1108	1	100	9,6
КТП-1109	1	25	2,4
КТП-1115	1	250	24,1
КТП-1116	1	160	15,4
КТП-1102 (2х1000кВА)	1	2000	192,7
Всего	10	3268	314,8

Для обеспечения проезда построенного и служебного транспорта предусмотрено строительство подъездов к КТП.

Начальные точки подъездов расположены на кромке проезжей части существующей дороги. Выполнена их привязка к существующим предметам.

Существующая дорога в местах отмыканий с покрытием из песчано-гравийного грунта с суглинистым заполнителем, толщиной от 0,2 до 2,0 м, проложена в насыпи высотой от 0,5 до 2,5 м; ширина земляного полотна от 3,0 до 8,0 м.;

Параметры проектируемых подъездов приняты в соответствии с требованиями СП 37.13330.2012 Свод правил. Актуализированная редакция СНиП 2.05.07-

91* «Промышленный транспорт» для категории IV-в – внутриплощадочные вспомогательные автомобильные дороги с невыраженным грузооборотом постоянного действия:

- ширина земляного полотна - 6,0м;
- ширина проезжей части – 4,0м;
- ширина обочины – 1,0м.

Из экономических соображений и по согласованию с заказчиком ширина проезжей части принята равной 1,5 габарита минимального расчетного автомобиля.

Для маневрирования транспортных средств предусмотрено строительство разворотных площадок размером 12,0*12,0 м.

На участке строительства фидера № 11ПС 110/35/6 кВ «Баклановка – 1» предусмотрены подъезды:

- КТП - 1107, протяжением – 198,0м;
- КТП - 1110, протяжением – 20,0м;
- КТП - 1111, протяжением – 71,0м;
- КТП - 1112, протяжением – 22,0м;
- КТП - 1117, протяжением – 104,0м;
- КТП - 1118, протяжением – 29,0м;
- КТП - 1119, протяжением – 8,0 м;
- КТП - 1301, протяжением – 32,0м.

Продольный профиль автомобильной дороги запроектирован в соответствии с требованиями СП 37.13330.2012 Свод правил. Актуализированная редакция СНиП 2.05.07-91* «Промышленный транспорт».

Поперечные профили земляного полотна приняты в соответствии с действующим типовым проектом серии 503-0-48.87.

Принятые конструкции поперечных профилей земляного полотна в проекте даны на схемах. Тип 2 - насыпь высотой до 2.0 м с крутизной откосов 1:1.5.

Для возведения земляного полотна используется привозной грунт из местного карьера.

Минимальный требуемый коэффициент уплотнения грунта – 0,95.

Укрепление откосов земляного полотна предусмотрено засевом трав по слою ранее снятого растительного грунта, толщиной 10 см с одинарной нормой высева семян.

Назначение проектируемых объектов: с целью строительства сетей электроснабжения «Строительство ВЛ-6кВ фидер N11 ПС 110/35/6кВ "Баклановка-1, фидер N07, 17 ПС 35/6кВ "ТП-4"».

Проектом предусмотрена замена КТП-1118, КТП-1110, КТП-1111, КТП-1107, КТП-1117, КТП-1119, КТП-1112 с увеличением мощности на проектируемом участке фид.№11 ПС 110/35/6 кВ «Баклановка-1» (проектируемый фид.№11 ПС 110/35/6 кВ «Баклановка-1»).

Таблица 4 – Сводная таблица основных характеристик для размещения линейного объекта «Строительство ВЛ-6кВ фидер N11 ПС 110/35/6кВ "Баклановка-1, фидер N07, 17 ПС 35/6кВ "ТП-4"

№ п/п	Наименование показателей	Ед.изм.	Кол-во	Примечание
1	Фидер №11 ПС 110/35/6 кВ «Баклановка-1»			
1.1	Напряжение сети	кВ	6	
1.2	Потери напряжения в конце линии ВЛ-6 кВ	%	4,1	
1.3	Установленная мощность потребителей проектируемого участка ВЛ-6кВ	кВт	1460	
1.4	Однотрансформаторные подстанции киоскового типа КТП 6/0,4кВ с трансформатором марки ТМГ в комплекте с предохранительным клапаном мощностью:	шт	8	
	100кВА	шт	3	КТП 100 кВА
	160кВА	шт	1	КТП 160 кВА
	250кВА	шт	4	КТП 250 кВА
1.5	Общая строительная длина ВЛЗ-6кВ	км	3,663	Основной фидер
	Длина провода СИП-3 сеч.1х95кв.мм	км	10,989	На изоляторах ШФ-20Г1 и ПС-70Е
1.6	Общая строительная длина ВЛЗ-6кВ	км	1,027	Отпайки на КТП
	Длина провода СИП-3 сеч.1х50кв.мм	км	3,081	На изоляторах ШФ-20Г1 и ПС-70Е
1.7	Опоры железобетонные (СВ 110-5):	шт	104	
	- одностоечные	шт	56	
	- двухстоечные	шт	42	
	- трёхстоечные	шт	6	
1.8	Реклоузер вакуумный (двухстоечное размещение с разъединителями на стойках реклоузера) РВА/TEL-10-12,5/630	шт	1	
1.9	Разъединитель линейный 10кВ РЛНД-10	шт	8	
1.10	Индикатор неисправности воздушных линий LineTroll 110 Eu	шт	22	
1.11	РДИП-10-4 УХЛ1	шт	104	
1.12	Общая строительная длина КЛ-0,4кВ	м	1094,5	
1.13	Длина кабеля ПВББШНГ(А)-LS -1 4х35мм2	м	1239,5	
1.14	Полоса предоставляемая во временное пользование на период строительства(земли ЛФ)	м	22,0 м.	Постановление 160 Правительства РФ, Приказ Рослесхоза от 10.06.2011 N 223

Согласно постановления Правительства Российской Федерации от 24 февраля 2009 года №160 охранная зона ВЛ 6 кВ устанавливается на расстоянии 10 м по обе стороны линии электропередачи от крайних проводов при неотклоненном их положении.

Охранная зона для КПТ устанавливается в виде части поверхности участка земли и воздушного пространства (на высоту, соответствующую высоте наивысшей точки подстанции), ограниченной вертикальными плоскостями, отстоящими от всех сторон ограждения подстанции по периметру на расстоянии 10 м.

2.2 Перечень субъектов Российской Федерации, перечень муниципальных районов, городских округов в составе субъектов Российской Федерации, перечень поселений, населенных пунктов, внутригородских территорий городов федерального значения, на территориях которых устанавливаются зоны планируемого размещения линейных объектов.

Зона планируемого размещения линейного объекта ВЛ-6кВ фидер № 11 ПС 110/35/6кВ «Баклановка-1», фидер №07, 17 ПС 35/6кВ «ТП-4» расположена на территории Пальниковского сельского поселения Пермского муниципального района Пермского края, согласно Распоряжению СЭД-2020-299-12-12-01Р-20 от 08.06.2020.

Участок работ расположен в 8 км. северо-западнее от н.п. Верх.Пальник и в 18 км восточнее от пос.Рождественское.

2.3 Перечень координат характерных точек границ зоны планируемого размещения линейного объекта

Таблица 5 –Перечень координат характерных точек границ зон планируемого размещения линейных объектов в системе координат МСК-59 (Зона 2)

№№ точек	X	У
н1	463587.08	2212117.16
н2	463527.89	2212315.19
н3	463333.81	2212802.62
н4	463355.52	2212811.24
н5	463344.25	2212831.71
н6	463323.13	2212830.06
н7	463260.91	2212992.88
н8	463224.76	2213073.44
н9	463211.70	2213089.66
н10	463208.77	2213087.34
н11	463203.51	2213083.17
н12	463179.63	2213129.59
н13	463177.98	2213132.79
н14	463174.92	2213138.74
н15	463189.02	2213144.58
н16	463177.56	2213160.93
н17	463163.19	2213151.99

н18	463131.80	2213209.32
н19	463248.99	2213315.44
н20	463267.46	2213290.62
н21	463290.25	2213276.09
н22	463302.60	2213294.91
н23	463283.87	2213306.62
н24	463264.97	2213329.77
н25	463312.55	2213372.85
н26	463325.71	2213361.69
н27	463315.55	2213354.21
н28	463318.49	2213350.34
н29	463328.54	2213357.76
н30	463374.94	2213319.14
н31	463409.49	2213293.89
н32	463417.22	2213269.62
н33	463462.21	2213318.69
н34	463498.02	2213282.39
н35	463501.88	2213278.24
н36	463496.16	2213268.87
н37	463474.79	2213235.78
н38	463470.10	2213237.96
н39	463464.02	2213240.78
н40	463449.80	2213223.30
н41	463460.84	2213218.00
н42	463487.61	2213205.33
н43	463492.10	2213202.99
н44	463497.08	2213211.85
н45	463526.73	2213259.58
н46	463529.82	2213264.38
н47	463454.03	2213385.50
н48	463762.93	2213472.85
н49	463949.63	2213515.38
н50	464010.73	2213365.38
н51	464035.44	2213296.75
н52	464054.17	2213014.82
н53	464038.03	2213006.39
н54	464044.39	2212991.47
н55	464077.12	2213003.51
н56	464063.13	2213290.68
н57	464019.02	2213404.22
н58	464021.23	2213430.65
н59	464006.91	2213427.98
н60	464003.64	2213443.41

н61	463972.04	2213520.36
н62	464305.06	2213597.23
н63	464345.03	2213571.47
н64	464360.01	2213494.86
н65	464374.19	2213483.51
н66	464403.57	2213494.74
н67	464396.95	2213519.44
н68	464373.09	2213530.19
н69	464365.02	2213584.90
н70	464309.26	2213621.06
н71	463953.28	2213538.97
н72	463758.37	2213492.78
н73	463565.89	2213440.01
н74	463342.41	2213370.62
н75	463315.61	2213394.51
н76	463111.22	2213212.98
н77	463146.57	2213148.91
н78	463150.88	2213136.03
н79	463144.87	2213128.45
н80	463175.58	2213092.60
н81	463195.48	2213065.40
н82	463208.21	2213063.29
н83	463242.78	2212985.31
н84	463287.19	2212868.45
н85	463509.35	2212308.33
н86	463567.10	2212128.87
н87	463406.13	2212019.34
н88	463328.54	2211966.54
н89	463249.75	2211913.10
н90	463081.74	2211848.36
н91	462947.69	2211758.64
н92	462836.77	2211585.42
н93	462814.29	2211550.20
н94	462760.29	2211510.16
н95	462779.00	2211495.91
н96	462828.60	2211537.16
н97	462962.09	2211744.26
н98	463092.07	2211828.24
н99	463260.08	2211894.03
н100	463418.55	2212001.18
н1	463587.08	2212117.16
	–	–
н1	463444.20	2213324.44

н2	463458.48	2213338.80
н3	463458.48	2213338.80
н4	463431.60	2213378.53
н5	463363.56	2213356.65
н6	463383.86	2213339.38
н7	463424.89	2213316.47
н8	463427.09	2213310.80
н1	463444.20	2213324.44

2.4 Перечень координат характерных точек границ зон планируемого размещения линейных объектов, подлежащих переносу (переустройству) из зоны планируемого размещения линейного объекта

Перенос (переустройство) линейных объектов из зоны планируемого размещения линейного объекта проектом не предусмотрен.

В связи с этим чертеж границ зон планируемого размещения линейных объектов, подлежащих переносу (переустройству) из зон планируемого размещения линейных объектов в графических материалах отсутствует.

2.5 Предельные параметры разрешенного строительства, входящих в состав линейных объектов в границах зон их планируемого размещения

На основании статьи 36 п.4 ч.3 Градостроительного кодекса Российской Федерации применительно к землям лесного фонда градостроительные регламенты не устанавливаются, в связи с этим отсутствует необходимость в установлении предельных параметров разрешенного строительства.

Предельное количество этажей и (или) предельная высота объектов капитального строительства, входящих в состав линейных объектов, в границах каждой зоны планируемого размещения таких объектов не устанавливается.

Минимальные отступы от границ земельного участка в целях определения мест допустимого размещения объекта капитального строительства, которое входит в состав линейного объекта и за пределами которых запрещено строительство таких объектов, в границах зоны планируемого размещения объекта капитального строительства, входящего в состав линейного объекта не устанавливаются.

2.6 Информация о необходимости осуществления мероприятий по сохранению объектов культурного

наследия от возможного негативного воздействия в связи с размещением линейных объектов

По данным Министерства культуры, молодежной политики и массовых коммуникаций Пермского края в пределах района работ объекты культурного наследия, включенные в единый государственный реестр, либо выявленные объекты культурного наследия, отсутствуют. В связи с чем отсутствует необходимость в осуществлении мероприятий по сохранению объектов культурного наследия от возможного негативного воздействия в связи с размещением линейных объектов.

В случае, если в период производства работ на территории объекта будут обнаружены не выявленные ранее объекты культурного наследия, то согласно ст. 37 Федерального закона от 25.06.2002 г. № 73-ФЗ «Об объектах культурного наследия (памятниках истории и культуры) народов Российской Федерации» земляные, строительные, хозяйственные и иные работы будут приостановлены. Дальнейшее производство работ может осуществляться только с учетом требований законодательства об охране объектов культурного наследия.

2.7 Информация о необходимости осуществления мероприятий по охране окружающей среды

Для предотвращения и снижения неблагоприятных последствий в процессе строительства и эксплуатации объектов, а также для сохранения положительной экологической ситуации в районе работ, необходимо строго соблюдать технологию производственного процесса. Все работы необходимо проводить в соответствии с нормами и правилами действующего природоохранного законодательства. Как в период строительства, так и в период эксплуатации объектов обязательным является эколого-аналитический контроль (мониторинг) состояния компонентов природной среды.

Атмосферный воздух

В период строительно-монтажных работ:

– не следует допускать разведение костров и сжигание в них любых видов материалов и отходов;

– необходимо постоянно контролировать соблюдение технологических процессов в период строительно-монтажных работ с целью обеспечения минимальных выбросов ЗВ;

– параметры применяемых машин, оборудования, транспортных средств по составу отработавших газов в процессе эксплуатации должны соответствовать установленным стандартам и техническим условиям предприятия-изготовителя, согласованным с санитарными органами;

– определяющим условием минимального загрязнения атмосферы отработавшими газами дизельных двигателей дорожных машин и оборудования является правильная эксплуатация двигателя, своевременная регулировка системы подачи и ввода топлива;

– при проведении технического обслуживания машин следует особое внимание уделять контрольным и регулировочным работам по системе питания, зажигания и газораспределительному механизму двигателя. Эти меры значительно уменьшают выброс токсичных веществ;

– при заправке строительной техники автозаправщиком не допускать проливов ГСМ на поверхность земли.

В связи с отсутствием на проектируемых объектах источников выбросов при эксплуатации, организация мониторинга атмосферного воздуха не требуется.

Гидросфера

Для минимизации воздействия на поверхностные и подземные водные ресурсы проектом предусмотреть следующие мероприятия.

При строительно-монтажных работах:

– все строительно-монтажные работы проводить исключительно в пределах полосы отвода;

– при производстве работ не допускать попадание ГСМ в водные объекты:

  – заправку землеройной и автотранспортной техники горюче-смазочными материалами осуществлять на специально оборудованной площадке, расположенной за пределами водоохранных зон водотоков;

  – не производить мойку техники в водотоках;

– сбор в полном объеме и утилизация хозяйственно-бытовых сточных вод;

– обязательный контроль выполнения СМР.

Для предотвращения негативного влияния на подземные воды не допускать попадание в водоносные горизонты горюче-смазочных материалов и других загрязнителей.

Растительный и животный мир

Для уменьшения отрицательного воздействия на растительность рекомендуются следующие мероприятия:

– строгое соблюдение установленных границ земельного отвода;

– минимизация вырубки леса в полосе отвода;

– обеспечение средствами пожаротушения всех строительных объектов с целью сохранения растительного покрова от пожара;

– запрещение выжигания растительности;

– ввод полного запрета на передвижение строительной техники вне организованных проездов и в бесснежный период времени года;

– своевременное проведение рекультивационных работ.

Проектом необходимо предусмотреть следующие мероприятия, обеспечивающие снижение воздействия на животный мир:

– проведение с исполнителями технической учебы по охране окружающей среды;

– осуществление хранения и применения химических реагентов, горюче-смазочных и других опасных для объектов животного мира и среды их обитания материалов, сырья и отходов производства с соблюдением мер, гарантирующих

предотвращение заболеваний и гибели объектов животного мира, ухудшения среды их обитания;

– ограничение доступа животных на технологические площадки путем установки ограждений и простейших отпугивающих устройств;

– ограничение всех строительных работ строго в полосе земельного отвода;

– своевременное проведение рекультивационных работ;

– соблюдение пожарной безопасности в процессе проводимых работ.

2.8 Информация о необходимости осуществления мероприятий по защите территории от чрезвычайных ситуаций природного и техногенного характера, в том числе по обеспечению пожарной безопасности и гражданской обороне

Решения по предупреждению ЧС, возникающих в результате возможных аварий на объекте строительства

Технические решения, предусмотренные проектом, представлены комплексом технологических, технических и организационных мероприятий, направленных в первую очередь на повышение эксплуатационной надежности, противопожарной и экологической безопасности проектируемого объекта.

Для обеспечения охраны труда и техники безопасности проектом предусмотрено:

– использование технически совершенного оборудования;

– размещение оборудования, обеспечивающее его свободное обслуживание;

– выполнение заземляющих устройств опор 110 кВ с нормируемой «Правилами устройства электроустановок» величиной сопротивления и конструкцией, соответствующей требованиям «Правил техники безопасности при производстве электромонтажных работ на объектах Минэнерго СССР» (М., 1984);

– применение типовых конструкций опор линий электропередачи;

– использование при выполнении строительно-монтажных работ машин и механизмов, в конструкции которых заложены принципы охраны труда;

– высокая степень механизации строительно-монтажных работ;

– выполнение строительно-монтажных работ в соответствии с типовыми технологическими картами.

Противопожарные мероприятия

Строительно-монтажные работы на действующем объекте должны выполняться в строгом соответствии со СНиП 12-03-2001 «Безопасность труда в строительстве», часть 1 «Общие требования» и с главой 2.5 «Правил устройства электроустановок» (М., Главгосэнергонадзор России, 2002), федеральным законом от 30.12.2009 №384-ФЗ «Технический регламент о безопасности зданий и сооружений», требования которых учитывают условия безопасности труда, предупреждение производственного травматизма, профессиональных заболеваний, пожаров и взрывов.

Временные инвентарные здания должны располагаться от других сооружений на расстоянии не менее 15 м.

Для отопления временных инвентарных зданий использовать электрообогреватели заводского изготовления.

Во всех временных инвентарных зданиях необходимо разместить по одному огнетушителю.

Для размещения первичных средств пожаротушения, немеханизированного инструмента и пожарного инвентаря устанавливаются пожарные щиты. Размещение первичных средств пожаротушения предусматривается на пожарных щитах типа ЩП-В.

Пожарный щит комплектуются первичными средствами пожаротушения, немеханизированным пожарным инструментом и инвентарем в соответствии с ППБ 01-03.

Сведения о комплектации пожарного щита приведены в таблице 6.

Таблица 6 – Сведения о комплектации пожарного щита

Наименование первичных средств пожаротушения, инструмента и инвентаря	Нормы комплектования на бригаду		
	ЩП-А	ШП-В	ЩП-Е
Огнетушители: ОП-10		1	-
Лом		1	-
Ведро		1	-
Асбестовое полотно или войлок		1	-
Лопата штыковая		1	-
Лопата совковая		1	-
Ящик с песком		1	-

Первичные средства пожаротушения следует располагать на защищаемом объекте в соответствии с требованиями ГОСТ 12.4.009 таким образом, чтобы они были защищены от воздействия прямых солнечных лучей, тепловых потоков, механических воздействий и других неблагоприятных факторов (вибрация, агрессивная среда, повышенная влажность и т. д.).

Для обозначения мест расположения первичных средств пожаротушения на видных местах следует устанавливать специальные указатели. Указатели должны отвечать требованиям ГОСТ Р 12.4.026-2001 «Цвета сигнальные, знаки безопасности и разметка сигнальная» и располагаться на высоте 2,0 – 2,5 м от уровня пола, с учетом условий их видимости (ГОСТ 12.4.009).

Огнетушители, ящики для песка, бочки для воды, ведра, щиты для инвентаря, ручки для лопат и топоров, футляры для кошмы окрашиваются в соответствии с требованиями ГОСТ Р 12.4.026.

Противопожарный щит разместить рядом со строящимися объектами, таким образом, чтобы к щиту был свободный доступ. В холодный период огнетушители убрать в теплое помещение.

Огневые работы должны производиться только по наряд – допуску. Право выдачи наряда-допуска на огневые работы предоставляется лицам из администра-

тивно-технического персонала цеха, прошедших проверку знаний Правил безопасности в нефтяной и газовой промышленности, Правил пожарной безопасности в РФ и настоящей инструкции.

При использовании горючих веществ их количество на рабочем месте не должно превышать сменной потребности. Емкости с горючими веществами нужно открывать только перед использованием, а по окончании работы закрывать и сдавать на склад.

К выполнению огневых работ допускаются рабочие, прошедшие противопожарный техминимум и имеющие специальные квалификационные удостоверения.

Запрещается отогревать замерзшие ацетиленовые генераторы, трубопроводы, вентили, редукторы и другие детали сварочных установок открытым огнем или раскаленными предметами.

Хранение и транспортирование баллонов с газами должно осуществляться только с навинченными на их горловины предохранительными колпаками.

Переноска баллонов на плечах и руках не разрешается.

Места проведения огневых работ следует обеспечивать первичными средствами пожаротушения.

Места выполнения огневых работ и установки сварочных агрегатов должны быть очищены от горючих веществ и материалов в радиусе не менее 5 м.

Все работающие на строительной площадке должны соблюдать противопожарный режим. Курить можно только в отведенных для этого местах, оборудованных бочкой с водой, ведром или ящиком с песком для окурков

Перечень мероприятий по гражданской обороне

Согласно исходным данным Главного управления МЧС России по Пермскому краю проектируемые объекты категорию по ГО не имеют.

Численность наибольшей работающей смены (далее НРС) определяется исходя из требований мобилизационного задания объекта в военное время.

Объект мобилизационного задания не имеет, следовательно, НРС не определена.

Объект строительства не является категорированным по гражданской обороне, поэтому на него не распространяются специальные требования к огнестойкости зданий и сооружений – в соответствии со СНиП 2.01.51-90.

В соответствии с исходными данными на разработку раздела строительство защитных сооружений ГО не требуется.

ОБЩЕСТВО С ОГРАНИЧЕННОЙ ОТВЕТСТВЕННОСТЬЮ

«СП ГРУПП»

ООО «СП Групп»

Регистрационный номер № СРО-П-123-25012010 от 18.03.2010 года в реестре СРО Союз проектных организаций ЮЖНОГО УРАЛА

Заказчик: ООО «ЛУКОЙЛ-ПЕРМЬ»

СТРОИТЕЛЬСТВО ВЛ-6КВ ФИДЕР N11 ПС 110/35/6КВ "БАКЛАНОВКА-1", ФИДЕР N07, 17 ПС 35/6КВ "ТП-4"

ПРОЕКТНАЯ ДОКУМЕНТАЦИЯ

Том 2«Проект планировки территории»

Раздел 3. Материалы по обоснованию проекта планировки территории. Графическая часть
Раздел 4. Материалы по обоснованию проекта планировки территории. Пояснительная записка

20z0159-ППТ

№ 20z0159 от 30.01.2020

Пермь 2020

ОБЩЕСТВО С ОГРАНИЧЕННОЙ ОТВЕТСТВЕННОСТЬЮ

«СП ГРУПП»

ООО «СП Групп»

Регистрационный номер № СРО-П-123-25012010 от 18.03.2010 года в реестре СРО Союз проектных организаций ЮЖНОГО УРАЛА

Заказчик: ООО «ЛУКОЙЛ-ПЕРМЬ»

СТРОИТЕЛЬСТВО ВЛ-6КВ ФИДЕР N11 ПС 110/35/6КВ "БАКЛАНОВКА-1", ФИДЕР N07, 17 ПС 35/6КВ "ТП-4"

ПРОЕКТНАЯ ДОКУМЕНТАЦИЯ

Том 2«Проект планировки территории»

Раздел 3. Материалы по обоснованию проекта планировки территории. Графическая часть
Раздел 4. Материалы по обоснованию проекта планировки территории. Пояснительная записка

20z0159-ППТ

№ 20z0159 от 30.01.2020

Пермь 2020

Содержание тома

Документация по планировке территории (проект планировки территории и проект межевания территории) под линейный объект: «Строительство ВЛ-6кВ фидер N11 ПС 110/35/6кВ "Баклановка-1, фидер N07, 17 ПС 35/6кВ "ТП-4"», стадия проектирования – проектная и рабочая документация, состоит из 3 томов.

Обозначение	Наименование	Примечание
20z0159-ППТ-С	Содержание тома	3
20z0159-ППТ	**Материалы по обоснованию проекта планировки территории (ППТ) (Том 2)**	4
20z0159-ППТ-ГЧ	Графическая часть	5
20z0159-ППТ-ТЧ	Пояснительная записка	21
20z0159-ППТ-ТЧ	Текстовые приложения	39

Состав документации по планировке территории (проекта планировки и проекта межевания территории)

Том 1. Основная часть проекта планировки территории

Раздел 1. Проект планировки территории. Графическая часть

Раздел 2. Положение о размещении линейных объектов

Том 2. Материалы по обоснованию проекта планировки территории

Раздел 3. Материалы по обоснованию проекта планировки территории. Графическая часть

Раздел 4. Материалы по обоснованию проекта планировки территории. Пояснительная записка

Том 3. Основная часть проекта межевания территории

Раздел 1. Основная часть проекта межевания территории. Текстовая часть

Раздел 2. Проект межевания территории. Графическая часть

Раздел 3 Материалы по обоснованию проекта межевания территории

Графические материалы

Взам. инв. №

Подп. и дата

Инв.№подл.

Изм.	Кол. уч		№ док	Подпись	Дата	20z0159/029-С -ППТ		
Проверил					03.20	СОСТАВ ПРОЕКТНОЙ ДОКУМЕНТАЦИИ	Стадия	Лист	Листов
Разработал					03.20		П	1	1
							ООО СП «Групп»		

РАЗДЕЛ 3 МАТЕРИАЛЫ ПО ОБОСНОВАНИЮ ПРОЕКТА ПЛАНИРОВКИ ТЕРРИТОРИИ. ГРАФИЧЕСКАЯ ЧАСТЬ

Взам. инв. №

Подп. и дата

Инв. № подл.

Изм.	Кол. уч	Лист	№ док	Подпись	Дата
Разработал					03.20
Проверил					03.20

20z0159-ППТ.ГЧ

ГРАФИЧЕСКАЯ ЧАСТЬ

Стадия	Лист	Листов
П		3

ООО СП«Групп»

Раздел 3 "Материалы по обоснованию проекта планировки территории. Графическая часть" содержит следующие схемы:

а) Схема расположения элементов планировочной структуры (территорий, занятых линейными объектами и (или) предназначенных для размещения линейных объектов) Масштаб 1:25000 на 1 листе;

б) Схема использования территории в период подготовки проекта планировки территории Масштаб 1:2000 на 3 листах;

в) Схема организации улично-дорожной сети и движения транспорта не разрабатывается, так как подготовка проекта планировки территории не предусматривает размещение автомобильных дорог и (или) железнодорожного транспорта в соответствии с п.21 Положения;

г) Схема вертикальной планировки территории, инженерной подготовки и инженерной защиты территории не разрабатывается, согласно Приказу №740/пр от 25.04.2017г. п.1;

д) Схема границ территорий объектов культурного наследия отсутствует, так как объекты культурного наследия не выявлены;

е) Схема границ зон с особыми условиями использования территорий совмещенная со схемой границ территорий, подверженных риску возникновения чрезвычайных ситуаций природного и техногенного характера Масштаб 1:2000 на 5 листах;

з) Схема конструктивных и планировочных решений Масштаб 1:2000 на 3 листах.

Схема расположения элементов планировочной структуры

Ситуационный план

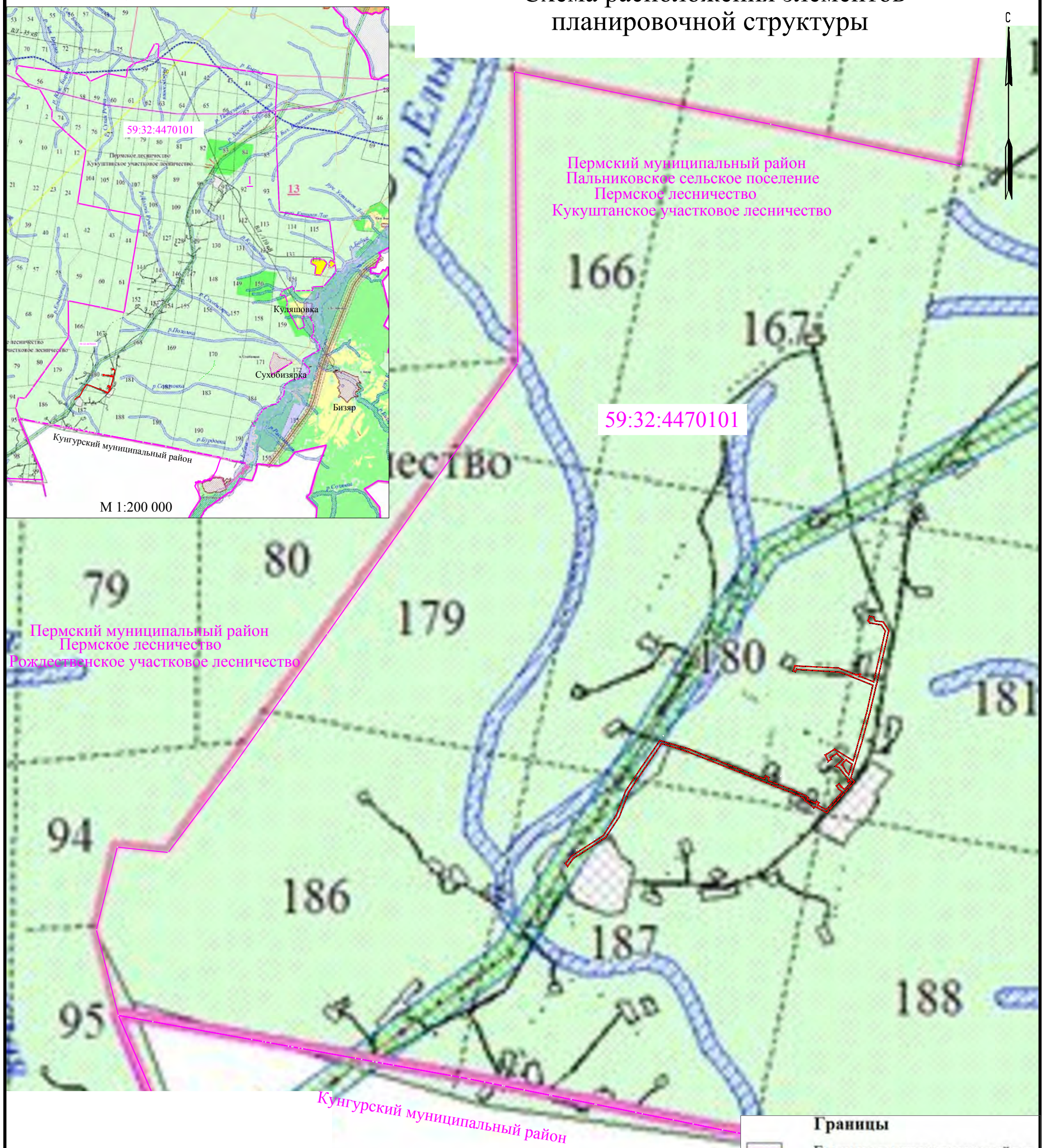

Границы

- Граница муниципального района
- Граница поселения
- Граница населенного пункта
- Граница лесничества
- Граница водоема
- 1 Номер территории поселения

Условные обозначения:

- Граница в отношении которой осуществляется подготовка проекта планировки территории
- Граница зон планируемого размещения линейных объектов

Категории земель

- Земли лесного фонда (участковое лесничество)
- Земли промышленности
- Земли водного фонда

М1:25 000

Изм.	Кол.уч.	Лист	N док.	Подпись	Дата
Разработал		Корепанова			07.20
Проверил		Корепанова			07.20

20z0159 -ППТ.ГЧ

«Строительство ВЛ- 6кВ
фидер № 11 ПС 110/35/6кВ «Баклановка-1,
фидер №07, 17 ПС 35/6кВ «ТП- 4»

Материалы по обоснованию проекта планировки территории	Стадия	Лист	Листов
	ППТ	1	1
Схема расположения элементов планировочной структуры	ООО "СП Групп"		

Взам. инв.N

Подпись и дата

Инв.N подл.

Формат А3

Схема использования территории в период подготовки проекта планировки территории

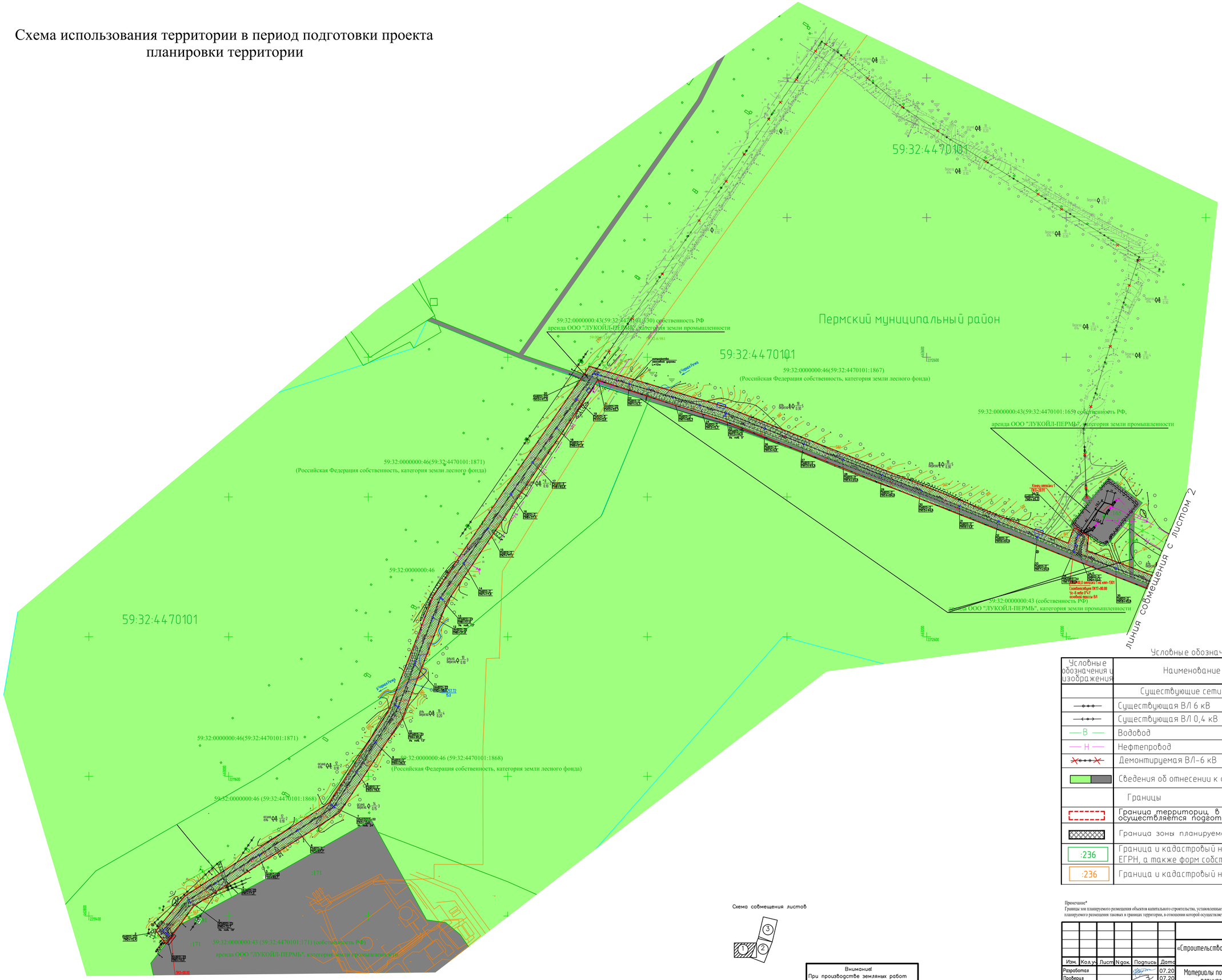

Схема совмещения листов

Внимание!
При производстве земляных работ обязательно вызывать представителя владельца подземной коммуникации.

М 1:2000

Условные обозначения и изображения

Условные обозначения и изображения	Наименование обозначения и изображения
	Существующие сети
	Существующая ВЛ 6 кВ
	Существующая ВЛ 0,4 кВ
В	Водовод
Н	Нефтепровод
	Демонтируемая ВЛ-6 кВ
	Сведения об отнесении к определенной категория земель
	Границы
	Граница территории, в отношении которой осуществляется подготовка проекта планировки
	Граница зоны планируемого размещения линейных объектов
:236	Граница и кадастровый номер земельного участка по сведениям ЕГРН, а также форм собственности (вид права)
:236	Граница и кадастровый номер ОКС по сведениям ЕГРН

Примечание*
Границы зон планируемого размещения объектов капитального строительства, установленные ранее утвержденной документацией по планировке территории, в случае планируемого размещения таковых в границах территории, в отношении которой осуществляется подготовка проекта планировки не установлены.

Изм.	Кол.уч.	Лист	Nдок.	Подпись	Дата				
						20г0159 -ППТ.ГЧ			
						«Строительство ВЛ- 6кВ фидер N 11 ПС 110/35/6кВ «Баклановка-1, фидер N07, 17 ПС 35/6кВ «ТП- 4»			
Разработал					07.20	Материалы по обоснованию проекта планировки территории	Стадия	Лист	Листов
Проверил					07.20		ППТ	1	3
						Схема использования территории в период подготовки проекта планировки территории	ООО СП "Групп"		

Формат А1 А1

Схема использования территории в период подготовки проекта планировки территории

Условные обозначения и изображения

Условные обозначения и изображения	Наименование обозначения и изображения
	Существующие сети
	Существующая ВЛ 6 кВ
	Существующая ВЛ 0,4 кВ
В	Водовод
Н	Нефтепровод
	Демонтируемая ВЛ-6 кВ
	Сведения об отнесении к определенной категория земель
	Границы
	Граница территории, в отношении которой осуществляется подготовка проекта планировки
	Граница зоны планируемого размещения линейных объектов
:236	Граница и кадастровый номер земельного участка по сведениям ЕГРН, а также форм собственности (вид права)
:236	Граница и кадастровый номер ОКС по сведениям ЕГРН

Схема совмещения листов



Внимание!
При производстве земляных работ обязательно вызывать представителя владельца подземной коммуникации.

М 1:2000

Изм.	Кол.уч.	Лист	N док.	Подпись	Дата	20z0159 -ППТ.ГЧ	Лист 2

Взамен инв. N | Подпись и дата | Инв. N подл.

формат А2

Схема использования территории в период подготовки проекта планировки территории

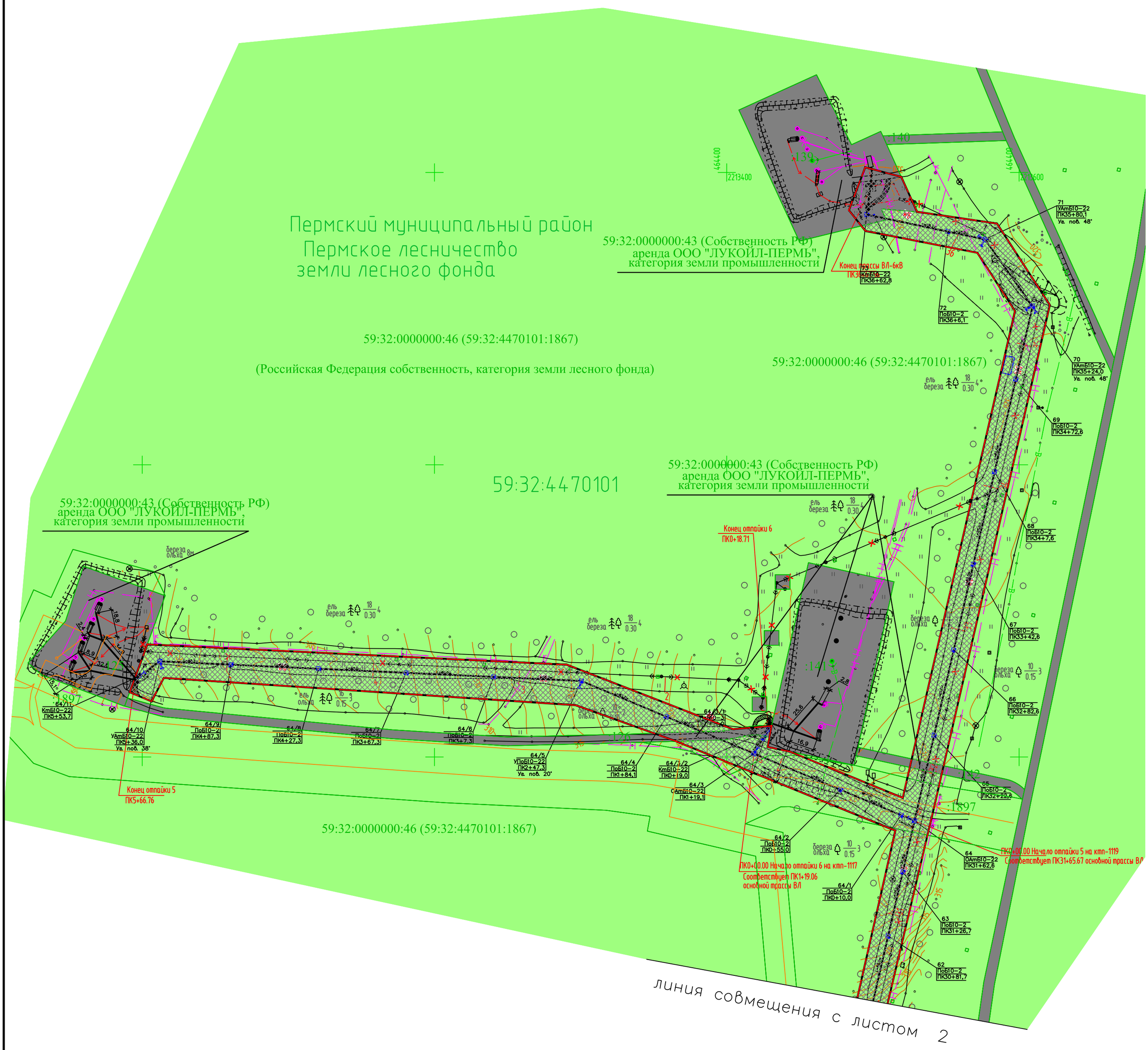

Условные обозначения и изображения

Условные обозначения и изображения	Наименование обозначения и изображения
	Существующие сети
	Существующая ВЛ 6 кВ
	Существующая ВЛ 0,4 кВ
—В—	Водовод
—Н—	Нефтепровод
	Демонтируемая ВЛ-6 кВ
	Сведения об отнесении к определенной категория земель
	Границы
	Граница территории, в отношении которой осуществляется подготовка проекта планировки
	Граница зоны планируемого размещения линейных объектов
:236	Граница и кадастровый номер земельного участка по сведениям ЕГРН, а также форм собственности (вид права)
:236	Граница и кадастровый номер ОКС по сведениям ЕГРН

Схема совмещения листов

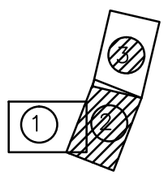

Внимание!
При производстве земляных работ обязательно вызывать представителя владельца подземной коммуникации.

М 1:2000

Изм.	Кол.уч.	Лист	N док.	Подпись	Дата	20z0159 -ППТ.ГЧ	Лист 3

Взамен инв. N | Подпись и дата | Инв. N подл.

формат А2

Схема границ зон с особыми условиями использования территории и схема границ территорий, подверженных риску возникновения чрезвычайных ситуаций природного и техногенного характера

С

Линия соединения с листом 2

Условные обозначения:

- Граница в отношении которой осуществляется подготовка проекта планировки территории
- Граница зон планируемого размещения линейных объектов
- Проектируемая ВЛ 6кВ;
- Демонтируемая ВЛ-6 кВ
- 59:32-6.490 - Зоны с особыми условиями использования территории, сведения о которой содержатся в ЕГРН, учетный номер зоны
- 59:32:0401001 - Граница и номер кадастрового квартала
- Граница охранных зон существующих инженерных сетей и сооружений
- Граница санитарно-защитных зон существующих промышленных объектов
- Граница охранной зоны ВЛ
- Граница прибрежных защитных полос
- Граница водоохранных зон
- Граница береговой линии

Схема расположения листов

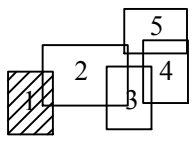

Примечание*

Условные знаки представлены для всей территории проектирования

*в пределах зоны планируемого размещения проектируемых сетей объекты культурного наследия отсутствуют, границы особо охраняемых природных территорий отсутствуют ;

* границы территорий, подверженных риску возникновения чрезвычайных ситуаций природного и техногенного характера отсутствуют ;

* граница проектирования полностью находится в границах лесного фонда , в границах лесничеств, участковых лесничеств, лесных кварталов, лесотаксационных выделов или частей лесотаксационных выделов

59:32:4470101

р.Черная Речка

59:32-6.846

59:00-6.110

59:32-6.490

59:32-6.1167

59:32-6.1263

59:32-6.1263

59:32-6.1167

ПК0+00.00
Начало трассы ВЛ-6кВ.

М 1:2000

Изм.	Кол.уч.	Лист	N док.	Подпись	Дата
Разработал		Корепанова			07.20
Проверил		Корепанова			07.20

20z0159 -ППТ.ГЧ

«Строительство ВЛ- 6кВ фидер № 11 ПС 110/35/6кВ «Баклановка-1, фидер №07, 17 ПС 35/6кВ «ТП- 4»

Проект планировки территории
Материалы по обоснованию

Стадия	Лист	Листов
ППТ	1	5

Схема границ зон с особыми условиями использования территории и схема границ территорий, подверженных риску возникновения чрезвычайных ситуаций природного и техногенного характера

ООО "СП Групп"

Взам. инв.N

Подпись и дата

Инв.N подл.

Формат А3

Схема границ зон с особыми условиями использования территории и схема границ территорий, подверженных риску возникновения чрезвычайных ситуаций природного и техногенного характера

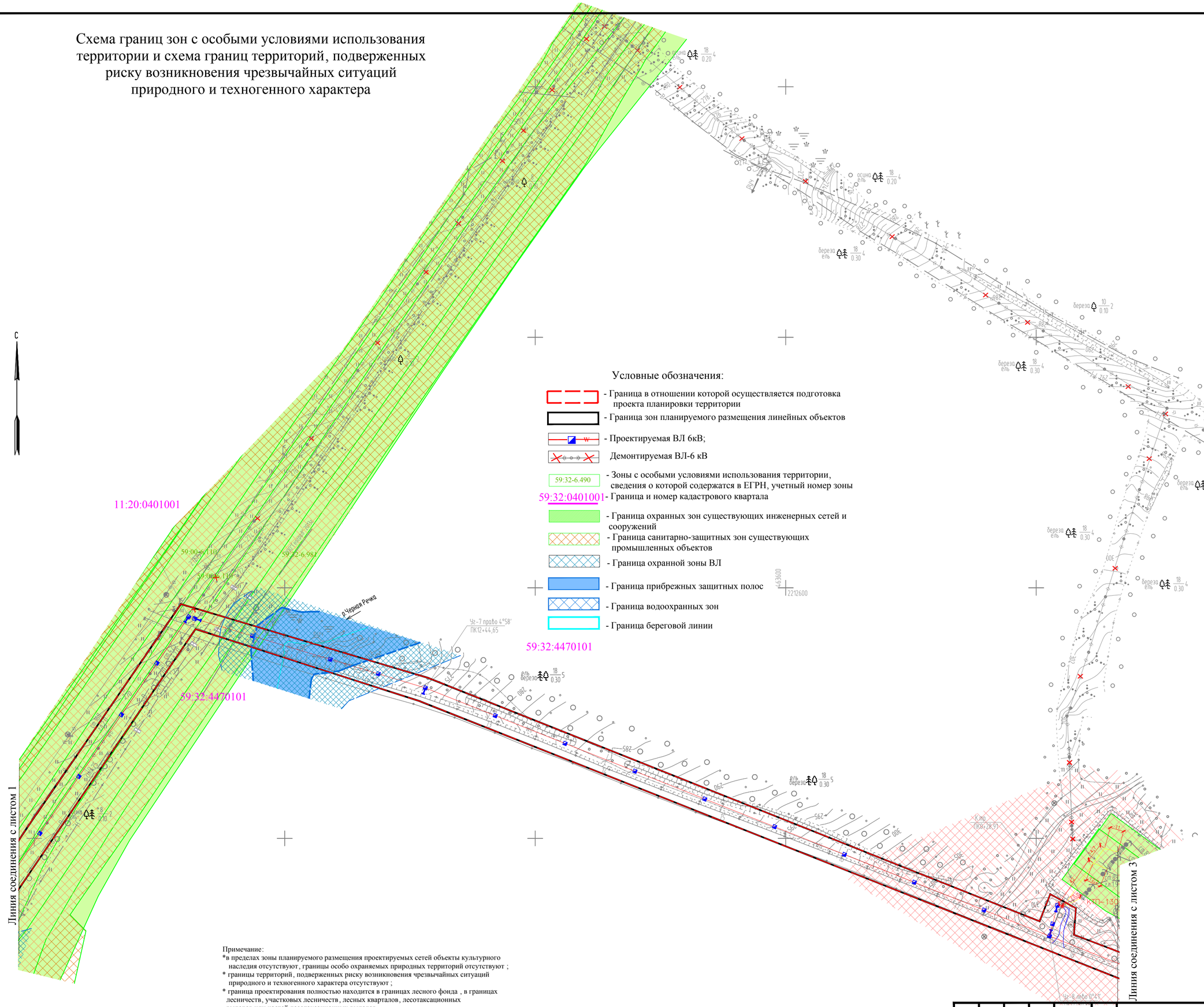

Примечание:
*в пределах зоны планируемого размещения проектируемых сетей объекты культурного наследия отсутствуют, границы особо охраняемых природных территорий отсутствуют ;
* границы территорий, подверженных риску возникновения чрезвычайных ситуаций природного и техногенного характера отсутствуют ;
* граница проектирования полностью находится в границах лесного фонда , в границах лесничеств, участковых лесничеств, лесных кварталов, лесотаксационных выделов или частей лесотаксационных выделов

Схема расположения листов

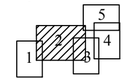

М 1:2000

Изм.	Кол.уч.	Лист	N док.	Подпись	Дата	20z0159 -ППТ.ГЧ	Лист 2

Взам. инв.N | Подпись и дата | Инв.N подл.

ФормФормат А2

Схема границ зон с особыми условиями использования территории и схема границ территорий, подверженных риску возникновения чрезвычайных ситуаций природного и техногенного характера

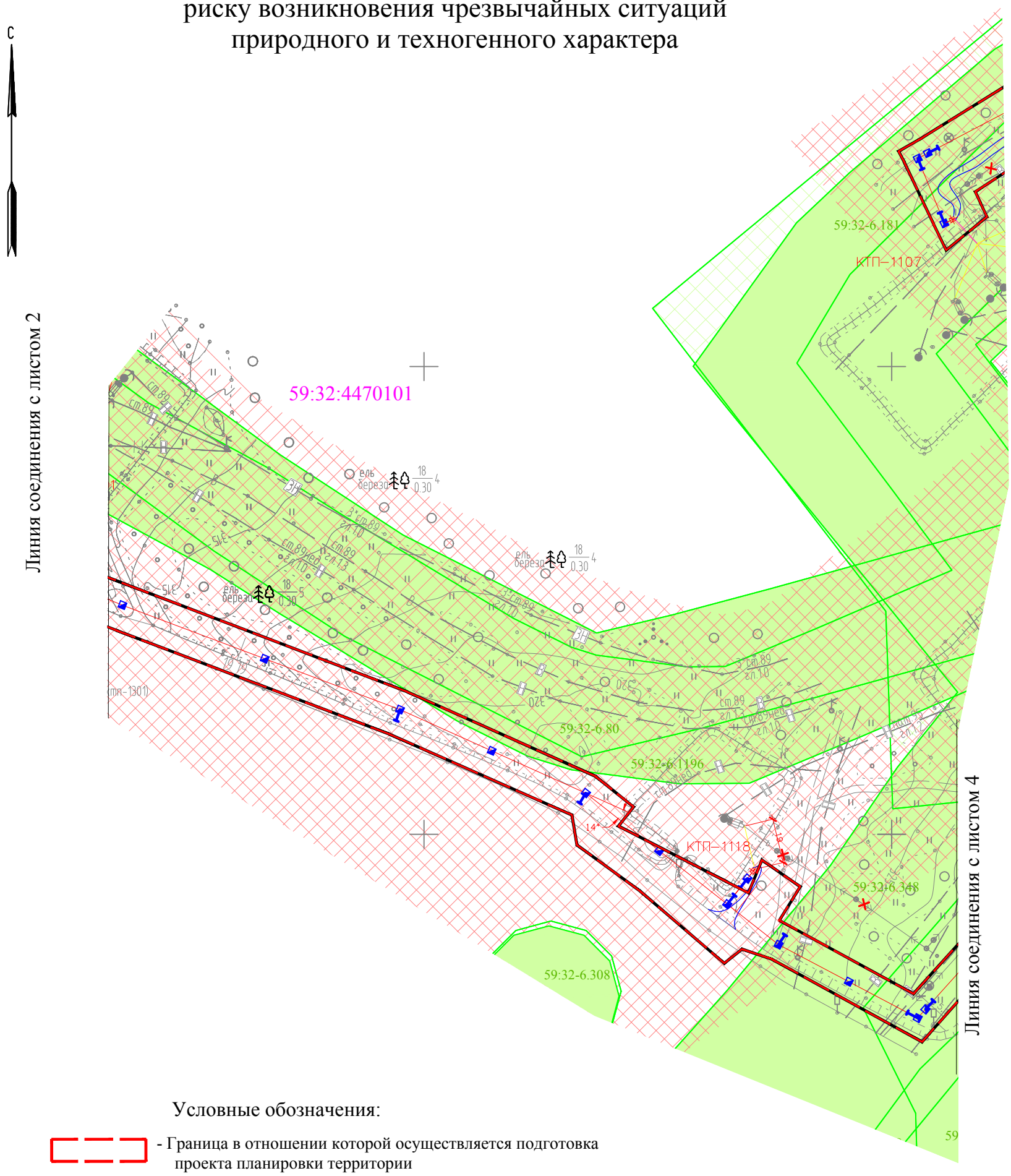

Условные обозначения:

- Граница в отношении которой осуществляется подготовка проекта планировки территории
- Граница зон планируемого размещения линейных объектов
- Проектируемая ВЛ 6кВ;
- Демонтируемая ВЛ-6 кВ
- 59:32-6.490 - Зоны с особыми условиями использования территории, сведения о которой содержатся в ЕГРН, учетный номер зоны
- Граница и номер кадастрового квартала
- Граница охранных зон существующих инженерных сетей и сооружений
- Граница санитарно-защитных зон существующих промышленных объектов
- Граница охранной зоны ВЛ
- Граница прибрежных защитных полос
- Граница водоохранных зон
- Граница береговой линии

Примечание:
*в пределах зоны планируемого размещения проектируемых сетей объекты культурного наследия отсутствуют, границы особо охраняемых природных территорий отсутствуют ;
* границы территорий, подверженных риску возникновения чрезвычайных ситуаций природного и техногенного характера отсутствуют ;
* граница проектирования полностью находится в границах лесного фонда , в границах лесничеств, участковых лесничеств, лесных кварталов, лесотаксационных выделов или частей лесотаксационных выделов

Схема расположения листов

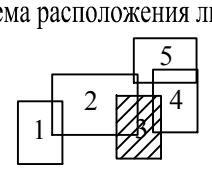

М 1:2000

Изм.	Кол.уч.	Лист	N док.	Подпись	Дата

20z0159 -ППТ.ГЧ

Лист 3

Взам. инв.N | Подпись и дата | Инв.N подл.

Формат А3

Схема границ зон с особыми условиями использования территории и схема границ территорий, подверженных риску возникновения чрезвычайных ситуаций природного и техногенного характера

С

Схема расположения листов

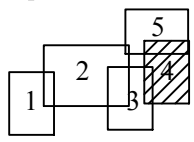

Линия соединения с листом 5

59:32:4470101

59:32-6.348

59:32-6.1228

59:32-6.181

59:32-6.181

КТП-1107

КТП-1111

КТП-1110

Линия соединения с листом 3

М 1:2000

Примечание:
*в пределах зоны планируемого размещения проектируемых сетей объекты культурного наследия отсутствуют, границы особо охраняемых природных территорий отсутствуют ;
* границы территорий, подверженных риску возникновения чрезвычайных ситуаций природного и техногенного характера отсутствуют ;
* граница проектирования полностью находится в границах лесного фонда , в границах лесничеств, участковых лесничеств, лесных кварталов, лесотаксационных выделов или частей лесотаксационных выделов

Условные обозначения:

- Граница в отношении которой осуществляется подготовка проекта планировки территории
- Граница зон планируемого размещения линейных объектов
- Проектируемая ВЛ 6кВ;
- Демонтируемая ВЛ-6 кВ
- 59:32-6.490 - Зоны с особыми условиями использования территории, сведения о которой содержатся в ЕГРН, учетный номер зоны
- Граница и номер кадастрового квартала
- Граница охранных зон существующих инженерных сетей и сооружений
- Граница санитарно-защитных зон существующих промышленных объектов
- Граница охранной зоны ВЛ
- Граница прибрежных защитных полос
- Граница водоохранных зон
- Граница береговой линии

Взам. инв.N	Подпись и дата	Инв.N подл.

Изм.	Кол.уч.	Лист	N док.	Подпись	Дата

20z0159 -ППТ.ГЧ

Лист 4

Формат А3

Схема границ зон с особыми условиями использования территории и схема границ территорий, подверженных риску возникновения чрезвычайных ситуаций природного и техногенного характера

С

Условные обозначения:

- Граница в отношении которой осуществляется подготовка проекта планировки территории
- Граница зон планируемого размещения линейных объектов
- Проектируемая ВЛ 6кВ;
- Демонтируемая ВЛ-6 кВ
- 59:32-6.490 - Зоны с особыми условиями использования территории, сведения о которой содержатся в ЕГРН, учетный номер зоны
- Граница и номер кадастрового квартала
- Граница охранных зон существующих инженерных сетей и сооружений
- Граница санитарно-защитных зон существующих промышленных объектов
- Граница охранной зоны ВЛ
- Граница прибрежных защитных полос
- Граница водоохранных зон
- Граница береговой линии

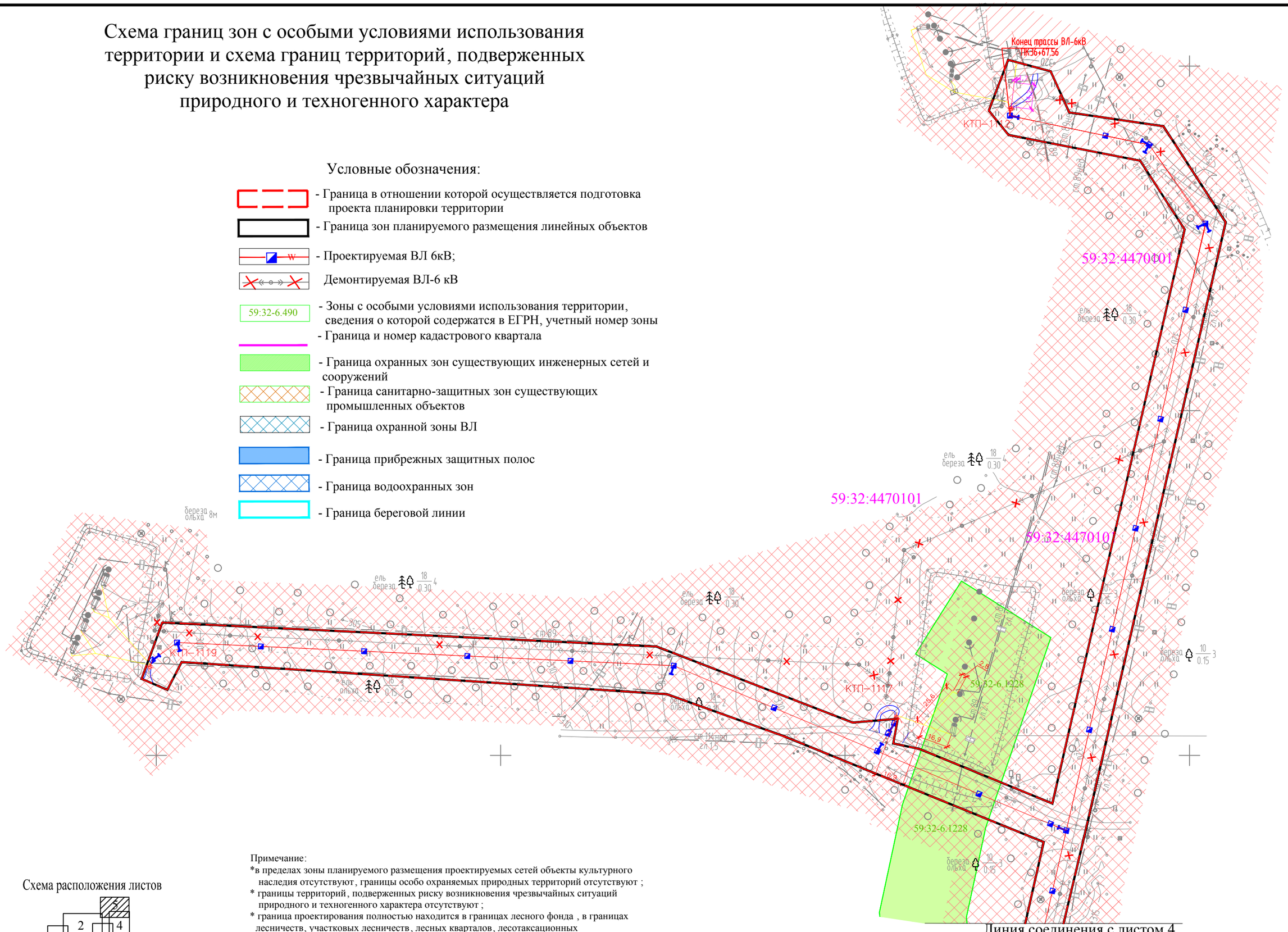

Схема расположения листов

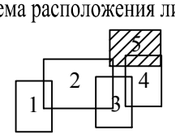

Примечание:

*в пределах зоны планируемого размещения проектируемых сетей объекты культурного наследия отсутствуют, границы особо охраняемых природных территорий отсутствуют ;

* границы территорий, подверженных риску возникновения чрезвычайных ситуаций природного и техногенного характера отсутствуют ;

* граница проектирования полностью находится в границах лесного фонда , в границах лесничеств, участковых лесничеств, лесных кварталов, лесотаксационных выделов или частей лесотаксационных выделов

М 1:2000

Изм.	Кол.уч.	Лист	N док.	Подпись	Дата	20z0159 -ППТ.ГЧ	Лист 5

Взам. инв.N | Подпись и дата | Инв.N подл.

Схема конструктивных и планировочных решений

Условные обозначения

- Граница территории, в отношении которой осуществляется подготовка проекта планировки
- Граница зоны планируемого размещения линейных объектов
- W6 / 19 — Ось планируемого линейного объекта нанесением пикетажа и (или) километровых отметок

Конструктивные и планировочные решения

Проектируемые сети

- ВЛЗ-6 кВ
- Опора промежуточная
- Угловая промежуточная (анкерная концевая) опора
- проектируемые КТП
- демонтируемая ВЛЗ-6 кВ
- Съезд в зону производства работ

Существующие сети

- Существующая ВЛ 6 кВ
- Существующая ВЛ 0,4 кВ
- В — Водовод
- Н — Нефтепровод
- сущ а/д по месторождению Г — Существующая гравийная дорога

Примечание*
Граница зоны, в отношении которой осуществляется подготовка территории, совпадает с границей зоны допустимого размещения объекта

Примечание:
1. Проезд техники осуществляется вдоль проектируемой ВЛ.
3. Съезд организован с существующих автомобильных дорог.
4. Проезд техники при строительстве ВЛ в районе водотоков предполагается с обоих сторон водотока, съезд техники осуществляется с существующих автомобильных дорог.

Схема соединения листов

3
2
1

Масштаб 1: 2000

Изм.	Кол.уч.	Лист	N док.	Подпись	Дата				
						20z0159 –ППТ.ГЧ			
						«Строительство ВЛ- 6кВ фидер № 11 ПС 110/35/6кВ «Баклановка-1, фидер №07, 17 ПС 35/6кВ «ТП- 4»			
Разработал		Корепанова			07.20	Материалы по обоснованию проекта планировки территории	Стадия	Лист	Листов
Проверил		Корепанова			07.20		ППТ	1	3
						Схема конструктивных и планировочных решений	ООО "СП Групп"		

Взамен инв. N
Подпись и дата
Инв. N подл.

формат А2

Схема конструктивных и планировочных решений

С

Условные обозначения

Граница территории, в отношении которой осуществляется подготовка проекта планировки

Граница зоны планируемого размещения линейных объектов

Ось планируемого линейного объекта нанесением пикетажа и (или) километровых отметок

Конструктивные и планировочные решения

Проектируемые сети

ВЛЗ-6 кВ

Опора промежуточная

Угловая промежуточная (анкерная концевая) опора

проектируемые КТП

демонтируемая ВЛЗ-6 кВ

Съезд в зону производства работ

Существующие сети

Существующая ВЛ 6 кВ

Существующая ВЛ 0,4 кВ

Водовод

Нефтепровод

сущ а/д по месторождению Существующая гравийная дорога

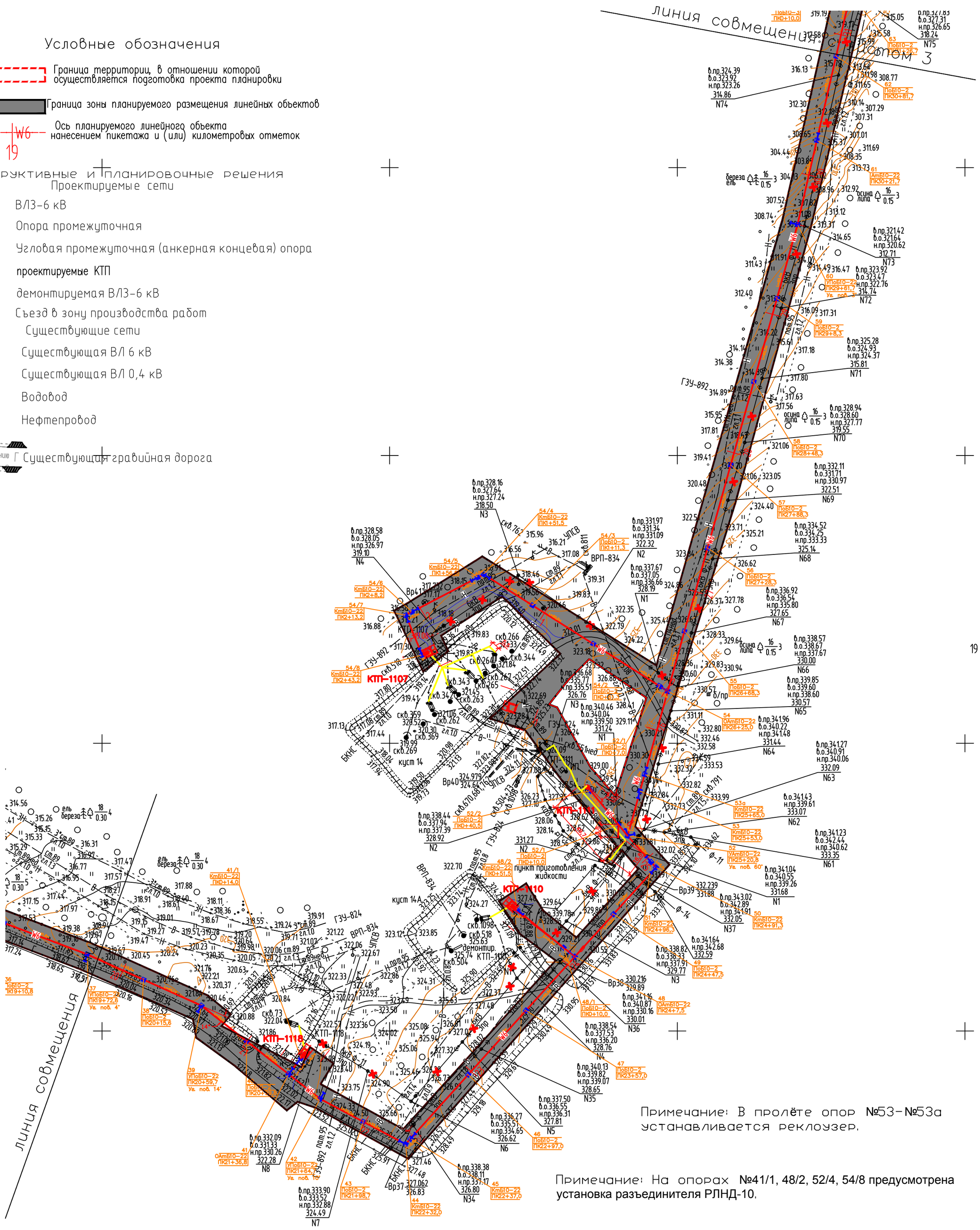

Примечание: В пролёте опор №53-№53а устанавливается реклоузер.

Примечание: На опорах №41/1, 48/2, 52/4, 54/8 предусмотрена установка разъединителя РЛНД-10.

Примечание: Для ВЛ-6 кВ от опоры №41 до опоры №41/1 используется провод СИП-3 1х50мм2, как на всех отпайках к КТП.

Масштаб 1:2000

Схема соединения листов

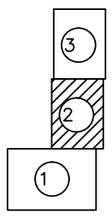

Изм.	Кол.уч.	Лист	N док.	Подпись	Дата	Схема конструктивных и планировочных решений	Лист 2

Взамен инв. N

Подпись и дата

Инв. N подл.

формат А2

Схема конструктивных и планировочных решений

С

Условные обозначения

Граница территории, в отношении которой осуществляется подготовка проекта планировки

Граница зоны планируемого размещения линейных объектов

Ось планируемого линейного объекта нанесением пикетажа и (или) километровых отметок

Конструктивные и планировочные решения

Проектируемые сети

ВЛ3-6 кВ

Опора промежуточная

Угловая промежуточная (анкерная концевая) опора

проектируемые КТП

демонтируемая ВЛ3-6 кВ

Съезд в зону производства работ

Существующие сети

Существующая ВЛ 6 кВ

Существующая ВЛ 0,4 кВ

Водовод

Нефтепровод

Существующая грунтовая дорога

Примечание: На опорах №64/3/1, 64/11, 73 предусмотрена установка разъединителя РЛНД-10.

Масштаб 1:2000

Схема соединения листов

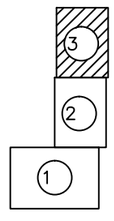

Изм.	Кол.уч.	Лист	N док.	Подпись	Дата	Схема конструктивных и планировочных решений	Лист 3

Взамен инв. N

Подпись и дата

Инв. N подл.

формат А2

РАЗДЕЛ 4 МАТЕРИАЛЫ ПО ОБОСНОВАНИЮ ПРОЕКТА ПЛАНИРОВКИ ТЕРРИТОРИИ. ПОЯСНИТЕЛЬНАЯ ЗАПИСКА

Взам. инв. №						
Подп. и дата						
Инв.№подл.						

						20z0159/029-С -ППТ
Изм.	Кол. уч		№ док	Подпись	Дата	
Проверил					03.20	ПОЯСНИТЕЛЬНАЯ ЗАПИСКА
Разработал					03.20	

Стадия	Лист	Листов
П	1	1

ООО СП «Групп»

Содержание

РАЗДЕЛ 3 МАТЕРИАЛЫ ПО ОБОСНОВАНИЮ ПРОЕКТА ПЛАНИРОВКИ ТЕРРИТОРИИ. ГРАФИЧЕСКАЯ ЧАСТЬ.....4

РАЗДЕЛ 4 МАТЕРИАЛЫ ПО ОБОСНОВАНИЮ ПРОЕКТА ПЛАНИРОВКИ ТЕРРИТОРИИ. ПОЯСНИТЕЛЬНАЯ ЗАПИСКА 18

Пояснительная записка.....21

1.1 Описание природно-климатических условий территории, в отношении которой разрабатывается проект планировки территории.....23

1.2 Обоснование определения границ зон планируемого размещения линейных объектов 25

1.3 Обоснование определения границ зон планируемого размещения линейных объектов, подлежащих переносу (переустройству) из зон планируемого размещения линейных объектов.....27

1.4 Обоснование определения предельных параметров застройки территории в границах зон планируемого размещения объектов капитального строительства, входящих в состав линейных объектов 27

1.5 Ведомость пересечений границ зон планируемого размещения линейного объекта (объектов) с сохраняемыми объектами капитального строительства (здание, строение, сооружение, объект, строительство которого не завершено), существующими и строящимися на момент подготовки проекта планировки территории.....28

1.6 Ведомость пересечений границ зон планируемого размещения линейного объекта (объектов) с объектами капитального строительства, строительство которых запланировано в соответствии с ранее утвержденной документацией по планировке территории.....35

1.7 Ведомость пересечений границ зон планируемого размещения линейного объекта (объектов) с водными объектами (в том числе с водотоками, водоемами, болотами и т.д.).....35

ТЕКСТОВЫЕ ПРИЛОЖЕНИЯ 36

Приложение А Распоряжение на разработку проекта планировки территории и проекта межевания территории №29 от 13.03.2020 Распоряжение о внесении изменений в распоряжение архитектуры и градостроительства

администрации Пермского муниципального района №СЭД-2020-299-12-12-01Р-20 от 08.06.2020. 37

Приложение Б Исходные данные, используемые при подготовке проекта планировки территории. 64

Приложение Б Программа и задание на проведение инженерных изысканий, используемые при подготовке проекта планировки территории (Отчет по инженерным изысканиям.).....69

Пояснительная записка

Проект планировки территории предусматривающий размещение линейного объекта: «Строительство ВЛ-6кВ фидер N11 ПС 110/35/6кВ "Баклановка-1, фидер N07, 17 ПС 35/6кВ "ТП-4"» выполнен на основании технического задания, утвержденного Заместителем Генерального директора по капитальному строительству ООО «ЛУКОЙЛ-ПЕРМЬ» Плаксиным А.А.

Проектируемый объект относится к ООО «ЛУКОЙЛ-ПЕРМЬ».

Юридический адрес и адрес центрального офиса: ООО «ЛУКОЙЛ-ПЕРМЬ»: Россия, 614990, г. Пермь, ул. Ленина, 62, тел. (342) 235-61-01, факс (342) 235-64-60.

В соответствии с заданием на проектирование проектом предусмотрено:

- строительство ВЛ-6 кВ от РУ-6 кВ ПС 110/35/6 кВ «Баклановка-1» (фидер №13) до оп.№73 с установкой железобетонных опор.

Установленная мощность потребителей ВЛ-6кВ – 1460кВт.

Общая строительная длина основного фидера– 3,677 км.

Общая строительная длина отпаек на КТП– 1,027 км.

Опоры выполнены на базе стоек СВ 110-5. Общее количество опор – 104шт, из них: одностоечных – 56шт, двухстоечных – 42шт, трёхстоечных – 6шт.

Для ВЛ-6кВ основного фидера используется самонесущий изолированный провод СИП-3 сечением 1х95, на изоляторах ШФ-20Г1 и ПС-70Е.

Для ВЛ-6кВ отпаек на КТП используется самонесущий изолированный провод СИП-3 сечением 1х50 на изоляторах ШФ-20Г1 и ПС-70Е.

Предусмотрена установка одного вакуумного реклоузера между опорами №53 и №53а.

Проектируемая ВЛ-6кВ пересекает существующую 2ВЛ-110кВ на ПК1+40,2. Расстояние от опоры №4 проектируемой ВЛ-6кВ до 2ВЛ-110кВ по горизонтали– 8,8м, расстояние от проектируемой ВЛ-6кВ до 2ВЛ-110кВ по вертикали– 3,265м, угол пересечения линий - 23° (не нормируется) (по п.2.5.220, табл.2.5.23).

Вблизи ПС 110/35/6 кВ «Баклановка-1» проектируемая ВЛЗ-6 кВ (в пролете опор №2 и №3) пересекает существующий надземный трубопровод канализации Ст219. Проектом предусмотрено заземление данного трубопровода в пролетах пересечений с ВЛ в соответствии с п. 2.5.283 ПУЭ. Сопротивление контура заземления должно быть не более 10 Ом.

Электроснабжение существующей КТП-1102 осуществляется от двух источников: фид.№11(со стороны существующей опоры №58) и фид.№14 (со стороны существующей опоры №37).ПС 110/35/6 кВ «Баклановка-1»

Проектом предусмотрен демонтаж:

<u>Фидер №11 ПС 110/35/6 кВ «Баклановка-1»</u>

- существующей ВЛ-6 кВ от оп.№58 до оп.№83 основного фидера, включая отпайки к существующим КТП;
- существующих КТП-1118, КТП-1110, КТП-1111, КТП-1107, КТП-1117, КТП-1119, КТП-1112;
- линейного разъединителя ЛР-114.

Фидер №13 ПС 110/35/6 кВ «Баклановка-1»

- существующей ВЛ-6 кВ от РУ-6 кВ до оп.№40 основного фидера, включая отпайку к существующей КТП;

- существующей КТП-1301.

Основные задачи:

Установление зон с особыми условиями использования, установление зон планируемого размещения объекта: «Строительство ВЛ-6кВ фидер N11 ПС 110/35/6кВ "Баклановка-1, фидер N07, 17 ПС 35/6кВ "ТП-4"» и установление параметров его планируемого развития.

Основанием для разработки проекта планировки является Распоряжение администрации Пермского муниципального района «О разработке проекта планировки и проекта межевания территории» №29 от 13.03.2020. и Распоряжению СЭД-2020-299-12-12-01Р-20 от 08.06.2020 О внесении изменений в распоряжение управления архитектуры и градостроительства администрации Пермского муниципального района от 13.03.2020 №29 «О разработке проекта планировки и проекта межевания части территории Юго-Камского сельского поселения Пермского муниципального района Пермского края с целью строительства сетей электроснабжения».(приложение В);

При разработке документации по планировки территории использовались нормативно-правовые акты:

1. Градостроительный кодекс Российской Федерации" от 29.12.2004 N 190-ФЗ (ред. от 24.04.2020)

2. Земельный кодекс Российской Федерации" от 25.10.2001 N 136-ФЗ (ред. от 18.03.2020);

3. Приказ Министерства строительства и жилищно-коммунального хозяйства РФ от 25 апреля 2017 № 738/ПР «Об утверждении видов элементов планировочной структуры»

4. Федеральный закон от 06.10.2003 № 131-ФЗ «Об общих принципах организации местного самоуправления в Российской Федерации»;

5. Федеральный закон от 13.07.2015 № 218-ФЗ «О государственной регистрации недвижимости»;

6. Федеральный закон от 22.07.2008 № 123-ФЗ «Технический регламент о требованиях пожарной безопасности»;

7. Приказ Минстроя России от 25.04.2017 N 738/пр (ред. от 11.05.2018) "Об утверждении видов элементов планировочной структуры" (Зарегистрировано в Минюсте России 26.05.2017 N 46850);

8. Приказ Министерства строительства и жилищно-коммунального хозяйства от 25.04.2017 № 740/пр «Об установлении случаев подготовки и требований к подготовке входящей в состав материалов по обоснованию проекта

При разработке документации по планировке территории учтены следующие исходные данные:

- Схема территориального планирования Пермского муниципального района Пермского края утверждена Решением Земского собрания Пермского муниципального района Пермского края №134 от 17.12.2010 г.

- Правила землепользования и застройки муниципального образования "Пальниковское сельское поселение" Пермского муниципального района Пермского края, утвержденные Решением Совета депутатов Пальниковского сельского поселения Пермского муниципального района от 28.12.2012 № 56.

-Сведения из единого государственного реестра недвижимости (ЕГРН) от 25.02.2020 №КУВИ-001/2020-1262121.

- Картографический материал выполнен в географической системе координат местности МСК-59 (Зона 2), инженерно-геодезические изыскания выполненной ООО НИППППД «Недра» в 2019 г.

1.1 Описание природно-климатических условий территории, в отношении которой разрабатывается проект планировки территории

В административном отношении участок работ расположен на территории Пермского муниципального района Пермского края.

Тип климата рассматриваемого района континентальный, характеризующийся суровой продолжительной зимой и коротким, но теплым летом, а также короткими переходными сезонами - весна и осень, поздними весенними и ранними осенними заморозками, коротким безморозным периодом.

По схематической карте климатического районирования территории Российской Федерации для строительства (СП 131.13330.2012 СНиП 23-01-99* «Строительная климатология». Актуализированная редакция») район работ относится к строительно-климатической зоне I В.

Среднегодовая температура воздуха в районе 2,5° С. Самым холодным месяцем в году является январь, со средней месячной температурой воздуха -14,5° С, самым тёплым – июль со средней месячной температурой 19,0° С.

Абсолютный минимум температуры воздуха достигает – 51° С, абсолютный максимум 38°С.

Среднее количество осадков за год по району составляет 581 мм. Максимум осадков за месяц наблюдается в июле – 67 мм, минимум – в марте – 24 мм.

Средняя месячная относительная влажность воздуха:

- наиболее холодного месяца – 81%
- наиболее теплого месяца –67%.

Среднегодовая относительная влажность воздуха по району составила 74%.

Максимальная среднемесячная относительная влажность воздуха в районе отмечается в октябре – 82%, минимальная – 62% в мае.

Средняя годовая упругость водяного пара составила 6,7 мб.

Средняя из наибольших высот снежного покрова на открытом (полевом) участке составляет 49 см, максимальная высота снежного покрова 74 см, минимальная – 27 см.

Зимой под влиянием западного острога Сибирского антициклона наблюдается увеличение южных ветров. Летом режим ветра связан преимущественно с воз-

действием отрога Азорского антициклона, в этот период преобладают ветры восточного – юго-восточного направлений.

Преобладающее направление ветра в течение года в районе южное. Средняя скорость ветра по району за три наиболее холодных месяца - 2,8 м/с.

В среднем за год отмечается 22,5 дней с грозой. Средняя продолжительность гроз по району составляет 40,3 часа в год.

В среднем за год отмечается 16 дней с гололёдом, 4 дней с изморозью и 6 дней с мокрым снегом.

В среднем по району наблюдается 38 дней с метелью и 24 дня с туманом.

Участки строительства расположены в умеренном географическом поясе. Рельеф местности преимущественно пересеченный. Углы наклона поверхности не превышают 4°. Рельеф всхолмленный.

Естественная поверхность в районе работ подвергалась частичному влиянию техногенных факторов при строительстве и эксплуатации нефтепромысловых объектов.

В тектоническом отношении описываемая территория расположена в восточной части Русской платформы, в пределах Верхнекамской впадины.

Согласно общему сейсмическому районированию территории Российской Федерации ОСР-97 и карты ОСР-97-А (СП 14.13330-2011), район работ расположен в пределах зоны с интенсивностью и повторяемостью 5 баллов по шкале MSK-64 с 10% вероятностью превышения в течение 50 лет интенсивности сейсмических воздействий, указанных на картах, что соответствует повторяемости сейсмических сотрясений в среднем один раз в 500 лет (карта А); согласно карты ОСР-97-В, район расположен в пределах зоны с интенсивностью и повторяемостью 5 баллов по шкале MSK-64 с 5% вероятностью превышения, что соответствует повторяемости сейсмических сотрясений в среднем один раз в 1000 лет (карта В), согласно карте ОСР-97-С, район работ расположен в пределах зоны с интенсивностью и повторяемостью 6 баллов по шкале MSK-64 с 1% вероятностью превышения, что соответствует повторяемости сейсмических сотрясений в среднем один раз в 5000 (карта С) лет.

В геологическом строении района работ принимают участие породы пермской системы татарского и биармийского отдела (казанский ярус), представленные аргиллитами, алевролитами, красноцветными глинами, песчаниками, с прослоями конгломератов, перекрытые четвертичными отложениями.

По результатам бурения инженерно-геологических скважин до глубины 5,0-6,0 м в геологическом строении изыскиваемой территории принимают участие аллювиальные (aQIV), делювиальные (dQIV) отложения четвертичной системы.

С поверхности развит почвенно-растительный слой мощностью 0,2 м. На участках, где трассы пересекает участки нарушенного рельефа, с поверхности встречены техногенные грунты.

Подробное описание природно-климатических условий территории размещения проектируемого объекта приведено в материалах инженерных изысканий.

Материалы инженерных изысканий, на основании которых разработана документация по планировке территории, приведены на электронном носителе (CD-диск), являющемся неотъемлемой частью данного проекта.

1.2 Обоснование определения границ зон планируемого размещения линейных объектов

Перечень существующих ОКС, согласно сведениям ЕГРН:

1. 59:32:4470101:2018- сооружения нефтяных месторождений
2. 59:32:4470101:1906- сооружения трубопроводного транспорта

Перечень зон с особыми условиями использования, согласно сведениям ЕГРН:

1. 59:32-6.1263- Санитарно-защитная зона предприятий, сооружений и иных объектов;
2. 59:29-6.50 - Охранная зона инженерных коммуникаций;
3. 59:32-6.1167- Санитарно-защитная зона предприятий, сооружений и иных объектов;
4. 59:32-6.490 - Санитарно-защитная зона предприятий, сооружений и иных объектов;
5. 59:32-6.1327- Санитарно-защитная зона предприятий, сооружений и иных объектов;
6. 59:00-6.110- Охранная зона инженерных коммуникаций;
7. 59:32-6.846 - Охранная зона инженерных коммуникаций;
8. 59:32-6.981 - Охранная зона инженерных коммуникаций;
9. 59:32-6.1463 - Охранная зона инженерных коммуникаций;
10. 59:32-6.480 - Санитарно-защитная зона предприятий, сооружений и иных объектов;
11. 59:32-6.80 - Охранная зона инженерных коммуникаций;
12. 59:32-6.128 - Охранная зона инженерных коммуникаций;
13. 59:32-6.1196 - Охранная зона инженерных коммуникаций;
14. 59:32-6.181 - Санитарно-защитная зона предприятий, сооружений и иных объектов;
15. 59:32-6.1228 - Охранная зона инженерных коммуникаций.

Режим использования для охранных зон инженерных коммуникаций.

Режим использования и размер охранных зон воздушных линий электропередачи устанавливается в соответствии с постановлением Правительства Российской Федерации от 24 февраля 2009 № 160 «О порядке установления охранных зон объектов электросетевого хозяйства и особых условий использования земельных участков, расположенных в границах таких зон».

Водоохранные и прибрежные зоны

Установление водоохранных зон и прибрежных защитных полос рек и ручьев регламентируется статьей 65 Водного кодекса Российской Федерации. Ширина водоохраной зоны устанавливается от истока для рек или ручьев протяженностью:

- до 10 км – в размере 50 м;

- от 10 до 50 км – в размере 100 м;
- от 50 км и более – в размере 200 м.

Для реки, ручья протяженностью менее 10 км от истока до устья водоохранная зона совпадает с прибрежной защитной полосой.

Ширина прибрежной защитной полосы устанавливается в зависимости от уклона берега водного объекта и составляет 30 м. для обратного или нулевого уклона, 40 м для уклона до 3 градусов и 50 м для уклона 3 и более градуса.

Документами градостроительного планирования установлена максимальная ширина прибрежной защитной полосы - 50 м, для всех водных объектов.

Согласно статье 6 Водного кодекса Российской Федерации, вдоль береговой линии водных объектов общего пользования устанавливается полоса земли (береговая полоса), предназначенная для общего пользования шириной 20 м, а для рек, ручьев и каналов протяженностью не более 10 км – шириной 5 м.

Режим использования для санитарно-защитных зон и размер охранной зоны, устанавливается согласно СанПиН 2.2.1/2.1.1.1200-03 Санитарно-защитные зоны и санитарная классификация предприятий, сооружений и иных объектов.

Режим использования для трубопроводов и размер охранных зон, устанавливается согласно, правилам охраны магистральных трубопроводов (утв. постановлением Госгортехнадзора РФ от 24 апреля 1992 г. N 9) (утв. Заместителем Министра топлива и энергетики 29 апреля 1992 г.) (в редакции постановления Госгортехнадзора РФ от 23 ноября 1994 г. N 61).

В зону планируемого размещения линейного объекта входят следующие земельные участки, согласно таблице 1.1.

Таблица 1.1 – Перечень существующих земельных участков

№ п/п	Наименование показателей (категория, формы собственности, вид права)	Площадь, кв.м.
1.	Земли лесного фонда с кадастровым номером 59:32:00000000:46 (Собственность РФ)	85477
2.	Земли лесного фонда с кадастровым номером 59:32:4470101:1897 (Собственность РФ), ранее предоставленные в аренду ООО «ЛУКОЙЛ-Пермь» (аренда 59:32:4470101:1897-59/018/2017 от 25.07.2017)	491
3	Земли промышленности, энергетики, транспорта, связи, радиовещания, телевидения, информатики, земли для обеспечения космической деятельности, земли обороны, безопасности и земли иного специального назначения с кадастровым номером единое землепользование 59:32:0000000:43(Собственность РФ), ранее предоставленные в аренду ООО «ЛУКОЙЛ- Пермь» (аренда № 59-1/13-47/2003-280 от 23.12.2003).	12211
4.	Земли покрытые поверхностными водами, согласно 102 ЗК РФ	421
5.	Итого по проекту для размещения зоны планируемого линейного объекта	98600

Зона планируемого размещения линейных объектов должна удовлетворять требованиям земельного (по категориям земель), градостроительного, санитарного и иного законодательства, а также другим требованиям.

Границы зоны планируемого размещения проектируемого линейного объекта определены в соответствии с ВСН №14278тм-т1 «Нормы отвода земель для электрических сетей напряжением 0,38-750 кВ», и с учетом существующих границ земельных участков по сведениям единого государственного реестра недвижимости (далее – ЕГРН) (для исключения чересполосицы между зоной проектирования и существующими земельными участками п.6 статьи 11.9. Земельного кодекса Российской Федерации).

Для земель лесного фонда полоса отвода принимается согласно Приказу Рослесхоза от 10.06.2011 N 223 "Об утверждении Правил использования лесов для строительства, реконструкции, эксплуатации линейных объектов" (Зарегистрировано в Минюсте РФ 03.08.2011 N 21533), ширина просеки для линий электропередач определяется в соответствии с требованиями и размерами охранных зон воздушных линий электропередачи, утвержденных Постановлением Правительства Российской Федерации от 24 февраля 2009 г. N 160 - 20 метров и в соответствии с приказом №223 плюс 2 метра в целях безопасности использования линейных объектов, обеспечения их безаварийного функционирования и эксплуатации линейного объекта.

С учетом всего вышеизложенного устанавливается зона планируемого размещения линейного объекта 22 м для каждой ВЛ.

В связи с размещением линейного объекта, необходимо установление границ зоны с особыми условиями использования, согласно Постановлению Правительства РФ от 24 февраля 2009г. №160 « О порядке установления охранных зон объектов электросетевого хозяйства и особых условий использования земельных участков, расположенных в границах таких зон", установлена охранная зона проектируемой ВЛ 6 кВ в виде участка земли, ограниченного условными линиями, проходящими в 10 м от оси ВЛ с каждой стороны.

Для демонтируемой ВЛ охранная зона не будет устанавливаться в связи с ликвидацией объекта, согласно сведениям ЕГРН охранная зона не была установлена, в связи с этим с кадастрового учета снимать не требуется.

1.3 Обоснование определения границ зон планируемого размещения линейных объектов, подлежащих переносу (переустройству) из зон планируемого размещения линейных объектов

Перенос (переустройство) линейных объектов из зоны планируемого размещения линейного объекта «Строительство ВЛ-6кВ фидер N11 ПС 110/35/6кВ "Баклановка-1, фидер N07, 17 ПС 35/6кВ "ТП-4"» проектом не предусмотрено.

Переустройство существующих коммуникаций в местах их пересечения с проектируемой ВЛ не требуется.

1.4 Обоснование определения предельных параметров застройки территории в границах зон планируемого размещения объектов капитального строительства, входящих в состав линейных объектов

На основании пункта 3 части 4 статьи 36 Градостроительного кодекса Российской Федерации на земельные участки, предназначенные для размещения линейных объектов и (или) занятые линейными объектами, предельные параметры застройки территории в границах зоны планируемого размещения проектируемого линейного объекта не устанавливаются.

1.5 Ведомость пересечений границ зон планируемого размещения линейного объекта (объектов) с сохраняемыми объектами капитального строительства (здание, строение, сооружение, объект, строительство которого не завершено), существующими и строящимися на момент подготовки проекта планировки территории

Зона планируемого размещения объекта пересекает:

– трубопроводы – нефтепровод, газопровод, водовод;
– автомобильные, технологические и лесные дороги.

Подробное описание по пересечениям с подземным коммуникациями отображено в таблицах 1.3 -1.5.

Характеристика условий прохождения зоны планируемого размещения линейного объекта представлена в таблице 1.2.

Таблица 1.2. Характеристика условий прохождения зоны планируемого размещения линейного объекта.

Наименование	Ед. изм.	Кол-во
		фидер №11
Общая протяженность трассы	км	4,704
Количество углов	шт.	25
Пересечения:		
с дорогой	шт.	14
с ВЛ-110 кВ	шт.	1
с ВЛ-6 кВ	шт.	3
с инженерными сетями	шт.	41

Таблица 1.3 – Ведомость пересечений с подземными коммуникациями

Инв. № подл.	Подп. и дата	Взам. инв. №

Изм.	Кол. уч	Лист	№ док	Подпись	Дата

№ п/п	М	На участке К	На участке +	Угол пересечения, град.	Наименование трубопровода и его назначение	Направление откуда и куда	Какой организации принадлежит трубопровод	Диаметр (мм)	Отм. поверх. земли в точке пересеч	Отм. верха трубы (гл. зал.)	Примечание
ВЛ-6кВ фидер N11 ПС 110/35/6кВ "Баклановка-1" (ПК0+00-ПК36+67.56)											
			2 7.7	4	канализация	с территории ПС «Баклановка – 1 »	ООО «Лукойл – Пермь»	ст.219	270.28	271.88	Н=1.6м
			1 4.7	1	водовод	ВРП – 810 – ВРП – 815	ООО «Лукойл – Пермь»	ст.168	268.19	268.09	гл. 0.1 м
			2 4.2	6	водовод	ВРП – 865 – ВРП – 815	ООО «Лукойл – Пермь»	ст.114	268.36	267.36	гл. 1.0 м
			3 3.1	02	водовод	В/з Ерково – УППН	ООО «Лукойл – Пермь»	ст.425	268.39	267.49	гл. 0.9 м
			9 3.6		водовод	В/з Ерково – УППН	ООО «Лукойл – Пермь»	ст.425	258.99	256.79	гл. 2.2 м
			2 1.7	2	нефтепровод	ГЗУ – 0827 – ЗСНУ – 8	ООО «Лукойл – Пермь»	пат 140	263.69	261.89	гл. 1.8 м
			7 0.0	7	водовод	ВРП – 892 – т.вр. ВРП – 812	ООО «Лукойл – Пермь»	ст.168	265.80	263.80	гл. 2.0 м
			5 4.0	10	водовод	В/з Ерково – УППН	ООО «Лукойл – Пермь»	ст.425	270.87	268.87	гл. 2.0 м
			6 4.7	08	нефтепровод	СП – 84 – УППН	ООО «Лукойл – Пермь»	ст.530	270.04	268.74	гл. 1.3 м
0			7 3.0	06	водовод	ВРП – 812 – УППН	ООО «Лукойл – Пермь»	ст.168	269.12	267.92	гл. 1.2 м
1			7 9.5	07	нефтепровод	ДНС – 088 – УПСВ	ООО «Лукойл – Пермь»	мпт 200	267.74	266.34	гл. 1.4 м

20z0159-ПШТ.ТЧ

Инв. № подл.	Подп. и дата	Взам. инв. №

2			8 7.7	1	нефтепровод	скв.73 – ГЗУ – 812	ООО «Лукойл – Пермь»	ст.89	321.01	320.31	гл. 0.7 м нед.
3			7 5.9	6	нефтепровод	ГЗУ – 892 – УПСВ	ООО «Лукойл – Пермь»	пат 95	324.38	323.18	гл. 1.2 м
4			0 7.5	01	водовод	БКНС – пункт подготовки жидкости	ООО «Лукойл – Пермь»	ст.89	325.39	323.99	гл. 1.4 м
5			2 1.9	01	водовод	БКНС – ВРП – 834	ООО «Лукойл – Пермь»	ст.89	326.07	325.17	гл. 0.9 м
6			2 4.6	05	водовод	ВРП812-скв.358	ООО «Лукойл – Пермь»	ст.89	326.17	324.37	гл. 1.8 м
7			8 2.7	2	водовод	ВРП-812-скв.359	ООО «Лукойл – Пермь»	ст.89	331.93	330.33	гл. 1.6 м
8			1 3.7	1	водовод	ВРП812-скв.358	ООО «Лукойл – Пермь»	ст.89	331.76	330.86	гл. 0.9 м
9			4 6.2	9	нефтепровод	скв. 791 – ГЗУ – 824	ООО «Лукойл – Пермь»	ст.89	331.43	329.93	гл. 1.5 м
0			8 4.9	42	водовод	БКНС – ВРП – 834	ООО «Лукойл – Пермь»	ст.168	330.85	328.85	гл. 2.0 м
1			4 2.0	5	нефтепровод	ГЗУ – 892 – УПСВ	ООО «Лукойл – Пермь»	пат 95	315.99	314.79	гл. 1.2 м
2			8 6.2	0	водовод	ВРП – 834 – куст 88	ООО «Лукойл – Пермь»	ст.89	314.77	313.17	гл. 1.6 м
3			0 1.9	40	нефтепровод	ГЗУ – 892 – УПСВ	ООО «Лукойл – Пермь»	пат 95	319.94	318.54	гл. 1.4 м
4			8 3.6	6	нефтепровод	ГЗУ – 892 – УПСВ	ООО «Лукойл – Пермь»	пат 95	319.30	317.90	гл. 1.4 м
5			1 5.8	3	нефтепровод	Куст104-ГЗУ826	ООО «Лукойл – Пермь»	ст.89	319.14	317.94	гл. 1.2 м нед.
6			2 7.3	3	нефтепровод	Куст104-ГЗУ826	ООО «Лукойл – Пермь»	ст.89	319.64	318.44	гл. 1.2 м нед.

Инв. № подл.	Подп. и дата	Взам. инв. №

7			5 0.1	0	нефтепровод	скв.809,812 – ГЗУ – 826	ООО «Лукойл – Пермь»	2*ст.89	319.94	318.74	гл. 1.2 м
Отпайка 2 (ПК 0+00 – ПК0+57.98)											
			1 5.3	9	водовод	ВРП812-скв.358	ООО «Лукойл – Пермь»	ст.89	329.19	327.39	гл. 1.8 м
			5 3.9	8	водовод	БКНС – пункт подготовки жидкости	ООО «Лукойл – Пермь»	ст.89	326.67	325.27	гл. 1.4 м
Отпайка 3 (ПК 0+00 – ПК1+17.96)											
			5 9.3	57	нефтепровод	скв.791 – ГЗУ – 824	ООО «Лукойл – Пермь»	ст.89	327.74	326.24	гл. 1.5 м
			7 4.0	37	нефтепровод	скв.551 – ГЗУ – 824	ООО «Лукойл – Пермь»	ст.89	326.60	325.40	гл. 1.2 м нед.
			0 5.7	5	нефтепровод	скв267, 265 – ГЗУ – 824	ООО «Лукойл – Пермь»	ст.89	325.30	324.10	гл. 1.2 м
Отпайка 4 (ПК 0+00 – ПК2+30.80)											
			1 1.0	2	нефтепровод	ГЗУ824-скв.551	ООО «Лукойл – Пермь»	ст.114	328.34	327.24	гл. 1.1 м нед.
			4 3.4	8	водовод	БКНС – ВРП – 834	ООО «Лукойл – Пермь»	ст.168	325.11	323.11	гл. 2.0 м
			0 2.0	2	водовод	БКНС – скв. 344	ООО «Лукойл – Пермь»	ст.89	320.80	319.80	гл. 1.0 м
			2 2.7	27	водовод	ВРП – 834 – скв.518	ООО «Лукойл – Пермь»	ст.89	319.53	318.43	гл. 1.1 м
			3 1.5	01	водовод	БКНС – скв. 344	ООО «Лукойл – Пермь»	ст.89	319.24	318.24	гл. 1.0 м
			4 3.1	17	нефтепровод	ГЗУ – 892 – УПСВ	ООО «Лукойл – Пермь»	пат 95	318.29	317.09	гл. 1.2 м

Таблица 1.4 – Ведомость пересечений с дорогами

№№ п.п.	Положение оси пересекаемого сооружения по трассе		Название дороги, владелец	Вид покрытия, категория	Положение трассы на дороге		Угол пересечения	Ширина		Отметка Г. Р., или оси проезжей части	Примечание
	километр	пикет плюс			километр	пикет		земляного полотна	проезжей части		
ВЛ-6кВ фидер N11 ПС 110/35/6кВ "Баклановка-1" (ПК0+00-ПК36+67.56)											
	1	0+37.1	по месторождению ООО «Лукойл – Пермь»	Г V	-	-	75	10.2	7.5	271.38	
	1	7+31.7	полевая дорога	гр.	-	-	118	-	4.7	308.77	
	1	8+52.6	дорога на куст 87 ООО «Лукойл – Пермь»	Г V	-	-	45	-	4.8	314.34	
	2	1+08.7	дорога к скв.73 ООО «Лукойл – Пермь»	Г V	-	-	108	7.4	3.9	321.82	
	2	1+65.3	дорога по месторождению	гр.	-	-	71	-	3.1	323.30	
	2	3+84.9	дорога куст 14а - пункт приготовления жидкости ООО «Лукойл – Пермь»	Г V	-	-	90	-	10.9	330.53	
	2	4+69.2	дорога на пункт приготовления жидкости ООО «Лукойл – Пермь»	Г V	-	-	86	-	4.2	332.41	
	2	6+13.7	дорога на куст 14 ООО «Лукойл – Пермь»	Г V	-	-	134	-	4.2	329.92	
	3	1+72.3	дорога ЦДНГ – 8 – куст 91 ООО «Лукойл – Пермь»	Г V	-	-	93	-	4.2	319.73	
Отпайка 2 (ПК 0+00 – ПК0+57.98)											
	0	0+39.1	дорога на пункт приготовления жидкости ООО «Лукойл – Пермь»	Г V	-	-	57	12.9	9.1	329.10	

Отпайка 4 (ПК 0+00 – ПК2+30.80)											
	0	0+23.1	дорога на куст 14 ООО «Лукойл – Пермь»	Г V	-	-	27	-	8.0	327.05	
	0	0+71.3	дорога на куст 14 ООО «Лукойл – Пермь	Г V	-	-	133	-	5.2	322.74	
Отпайка 5 (ПК 0+00 – ПК5+66.76)											
	0	1+42.7	дорога на куст 91 ООО «Лукойл – Пермь	Г V	-	-	131	-	5.3	321.53	
Отпайка 6 (ПК 0+00 – ПК0+18.71)											
	0	0+08.4	дорога на куст 91 ООО «Лукойл – Пермь	Г V	-	-	80	-	4.2	321.84	

Таблица 1.5 – Ведомость пересечений с ВЛ и ЛС

№ п/п	км	Пикетаж по трассе		Угол пересечения градусы	Наименование, напряжение и владелец ЛЭП и линий связи	Число провод. проводов	Расстояние от опор по пересекаемым линиям, м		Тип опор №	Отметки земли			Отметки проводов			Примечание
		ПК	+				левая опора	Пра-вая опора		левая опора	правая опора	точка пересе-чения	левая опора ниж.	правая опора ниж.	точка пересе-чения ниж.	
ВЛ-6кВ фидер N11 ПС 110/35/6кВ "Баклановка-1" (ПК0+00-ПК36+67.56)																
1	0	1	40.3	157	ВЛ 110кВ ПС «Химкомплекс» - ПС «Баклановка 1» ОАО «МРСК Урала» Центральные ЭС	6 пр+1 трос	44.4	78.0	№321 №322	267.36	272.06	268.85	277.66	283.40	278.88	
2	2	22	26.4	105	ВЛ 6кВ ф-14 ПС «Баклановка 1» – по месторождению ООО «Лукойл – Пермь»	3 пр.	14.6	44.5	№33 №34	326.80	325.15	326.26	337.17	335.55	336.25	
3	2	24	78.2	89	ВЛ 6кВ ф-14 ПС «Баклановка 1» – по месторождению ООО «Лукойл – Пермь»	3 пр.	5.3	10.9	№37 №38	332.05	332.59	331.95	341.91	342.68	341.93	
Отпайка 2 (ПК 0+00 – ПК0+57.98)																

Инв. № подл.	Подп. и дата	Взам. инв. №

Изм.	Кол. уч	Лист	№ док	Подпись	Дата

20z0159-ПШТ.ТЧ

1.6 Ведомость пересечений границ зон планируемого размещения линейного объекта (объектов) с объектами капитального строительства, строительство которых запланировано в соответствии с ранее утвержденной документацией по планировке территории

Ранее утвержденной документации по планировке территории нет.

1.7 Ведомость пересечений границ зон планируемого размещения линейного объекта (объектов) с водными объектами (в том числе с водотоками, водоемами, болотами и т.д.).

Проектные трассы пересекают объекты гидрографии. На участке прохождении трассы ВЛ – 6кВ фидер N 11 ПС 110/35/6кВ «Баклановка – 1» протекает река Черная речка.

Более подробное описание пересечений приведено в таблице 1.6.

Таблица 1.6 – Ведомость пересечений зон планируемого размещения линейного объекта с водными объектами

Система высот Балтийская 1977 г.

№№ п/п.	Километр	Пикетажное значение		Угол пересечения	Наименование и характеристика водотоков	Ширина водотока, м.	Отметка горизонта		
		пикет	плюс				Отметка дна	Урез воды	Примечание
1	2	3	4	5	6	7	8	9	10
ВЛ-6кВ фидер N11 ПС 110/35/6кВ "Баклановка-1"(ПК0+00-ПК36+67.56)									
1	0	5	29.8	38	р.Черная речка	0.9 (17.8)	257.50	257.72 15.II	гл. 0.22 м
2	1	1	26.4	116	р.Черная речка	0.1	264.98	265.08 15.II	гл. 0.1 м

ТЕКСТОВЫЕ ПРИЛОЖЕНИЯ

Приложение А
Распоряжение на разработку проекта планировки территории и проекта межевания территории №29 от 13.03.2020
Распоряжение о внесении изменений в распоряжение архитектуры и градостроительства администрации Пермского муниципального района №СЭД-2020-299-12-12-01Р-20 от 08.06.2020.

УПРАВЛЕНИЕ АРХИТЕКТУРЫ И ГРАДОСТРОИТЕЛЬСТВА АДМИНИСТРАЦИИ ПЕРМСКОГО МУНИЦИПАЛЬНОГО РАЙОНА

РАСПОРЯЖЕНИЕ

13.03.2020 № 29

О разработке проекта планировки и проекта межевания части территории Юго-Камского сельского поселения Пермского муниципального района Пермского края, с целью строительства сетей электроснабжения

В соответствии с п. 20 ч. 1, ч. 4 ст. 14, п. 15 ч. 1 ст. 15 Федерального закона от 06.10.2003 № 131-ФЗ «Об общих принципах организации местного самоуправления в Российской Федерации», ст. ст. 45, 46 Градостроительного кодекса Российской Федерации, п. 5.7. Положения об Управлении архитектуры и градостроительства администрации Пермского муниципального района, утвержденного распоряжением администрации Пермского муниципального района Пермского края от 16.05.2016 № 88-р, на основании письма ООО «ЛУКОЙЛ-ПЕРМЬ» от 17.02.2020 № СЭД2020-299-02-01-26-127:

1. Разрешить ООО «ЛУКОЙЛ-ПЕРМЬ» разработать проект планировки и проект межевания части территории Юго-Камского сельского поселения Пермского муниципального района Пермского края, с целью строительства сетей электроснабжения (Строительство ВЛ-6кВ фидер № 11 ПС 110/35/6кВ «Баклановка-1, фидер №07, 17 ПС 35/6кВ «ТП-4»), в границах территории, согласно приложению № 1 к настоящему распоряжению.

2. Утвердить задание на выполнение инженерных изысканий, необходимых для подготовки проекта планировки и проекта межевания части территории Юго-Камского сельского поселения Пермского муниципального района Пермского края, с целью строительства сетей электроснабжения (Строительство ВЛ-6кВ фидер № 11 ПС 110/35/6кВ «Баклановка-1, фидер №07, 17 ПС 35/6кВ «ТП-4»), согласно приложению № 2 к настоящему распоряжению.

3. Опубликовать настоящее распоряжение в муниципальной газете «Нива» и разместить на официальном сайте Пермского муниципального района www.permraion.ru.

4. Настоящее распоряжение вступает в силу со дня его официального опубликования.

Начальник управления архитектуры
и градостроительства администрации
муниципального района, главный архитектор Е.Г. Небогатикова

Приложение № 1
к распоряжению Управления
архитектуры и градостроительства
администрации Пермского
муниципального района
от 13.03.2020 № 29

Схема для разработки проекта планировки и проекта межевания части территории Юго-Камского сельского поселения Пермского муниципального района Пермского края, с целью строительства сетей электроснабжения

Взам. инв. №	Подп. и дата	Инв. № подл.

Изм.	Кол. уч	Лист	№ док	Подпись	Дата	20z0159-ППТ.ТЧ	Лист 37

Приложение №2
к распоряжению Управления
архитектуры и градостроительства
администрации Пермского
муниципального района
от 13.03.2020 № 29

ТЕХНИЧЕСКОЕ ЗАДАНИЕ
на выполнение инженерных изысканий

№ п/п	Наименование разделов	Содержание
1	Наименование работ	Выполнение инженерных изысканий части территории Юго-Камского сельского поселения Пермского муниципального района Пермского края, необходимых для подготовки документации по планировке территории с целью строительства ВЛ-6кВ фидер № 11 ПС 110/35/6кВ «Баклановка-1», фидер №07, 17 ПС 35/6кВ «ТП-4», по адресу: Пермский край, Пермский район, Юго-Камское сельское поселение (земли ГКУ Пермское лесничество»)
2	Границы и площадь территории проведения инженерных изысканий	Протяженность участка ВЛ – 18,84 км (уточнить при выполнении изысканий).
3	Заказчик (полное и сокращенное наименование)	ООО "ЛУКОЙЛ - ПЕРМЬ"
4	Виды инженерных изысканий и работ	Инженерно – геодезические изыскания. Топографическая съемка выполняется в масштабе 1:500, ситуационный план в масштабе 1:5000. Топографическая съемка выполняется с занесением данных: - границ земельных участков по информации государственного кадастрового учета; - подземных инженерных сетей и коммуникаций, наземных, надземных строений и сооружений. Согласование результатов инженерных изысканий с организациями, осуществляющими эксплуатацию инженерных сетей на данной территории; Доработка по замечаниям, полученным в ходе согласования.
5	Перечень нормативных документов, в соответствии с требованиями которых необходимо выполнять инженерные изыскания	Градостроительный кодекс РФ; Постановление Правительства Российской Федерации от 31.03.2017 № 402 «Об утверждении Правил выполнения инженерных изысканий, необходимых для подготовки документации по планировке территории, перечня видов инженерных изысканий, необходимых для подготовки документации по планировке территории, и о внесении изменений в постановление Правительства Российской Федерации от 19 января 2006 г. № 20»; Постановление Правительства Российской Федерации от 22.04.2017 № 485 «О составе материалов и результатов

		инженерных изысканий, подлежащих размещению в информационных системах обеспечения градостроительной деятельности, федеральной государственной информационной системе территориального планирования, государственном фонде материалов и данных инженерных изысканий, Едином государственном фонде данных о состоянии окружающей среды, ее загрязнении, а также о форме и порядке их представления»; СП 47.13330.2016 «Инженерные изыскания для строительства. Основные положения. Актуализированная редакция СНиП 11-02-96»; СП 11-104-97 «Инженерно-геодезические изыскания для строительства»; ГКИНП-02-033-82 «Инструкция по топографической съемке в масштабах 1:5000, 1:2000, 1:1000 и 1:500».
6	Цель выполнения инженерных изысканий	Создание топографической основы и получение геодезических данных для подготовки документации по планировке территории
7	Описание объекта для выполнения инженерных изысканий	Новое строительство сетей электроснабжения на земельных (лесных) участках
8	Требования к содержанию и форме представляемых материалов	Результаты инженерных изысканий представляются на бумажных и электронных носителях (CD диске). Минимальный состав векторных слоев топографической съемки, передаваемых на электронном носителе и их атрибутивный формат AutoCAD (dwg, dxf) и MapInfo TAB должен соответствовать требованиям, указанным в Приложении 1 к настоящему техническому заданию. Выполнение работ необходимо вести в соответствии с действующим законодательством в сфере геодезии и картографии. Графические материалы и результаты инженерных изысканий представляются в форме векторной и растровой модели: Информация в растровой модели представляется в формате PDF. Информация в векторной модели представляется в форматах AutoCAD (dwg, dxf) и MapInfo TAB. Информация в текстовой форме представляется в форматах: DOC, DOCX, XLS, XLSX. Представляемые пространственные данные должны иметь привязку к системе координат МСК – 59. Материалы предоставляются в виде отчетов по инженерным изысканиям в напечатанном виде в 2-х экз.
9	Дополнительные требования	Материалы и результаты инженерных изысканий представляются в МКУ «Управление стратегического развития Пермского муниципального района» для размещения в государственной информационной системе обеспечения градостроительной деятельности Пермского муниципального района на бумажных и электронных носителях в формате, позволяющем обеспечить их размещение в информационной системе.

УПРАВЛЕНИЕ АРХИТЕКТУРЫ И ГРАДОСТРОИТЕЛЬСТВА АДМИНИСТРАЦИИ ПЕРМСКОГО МУНИЦИПАЛЬНОГО РАЙОНА

РАСПОРЯЖЕНИЕ

08.06.2020 СЭД-2020-299-12-12-01Р-20

№

О внесении изменений в распоряжение управления архитектуры и градостроительства администрации Пермского муниципального района от 13.03.2020 № 29 «О разработке проекта планировки и проекта межевания части территории Юго-Камского сельского поселения Пермского муниципального района Пермского края с целью строительства сетей электроснабжения»

В соответствии с п. 20 ч. 1, ч. 4 ст. 14, п. 15 ч. 1 ст. 15 Федерального закона от 06.10.2003 № 131-ФЗ «Об общих принципах организации местного самоуправления в Российской Федерации», ст. ст. 45, 46 Градостроительного кодекса Российской Федерации, п. 3 ч. 3.1. ст. 6 Устава муниципального образования «Пермский муниципальный район», письмом администрации Юго-Камского сельского поселения от 02.06.2020 № 541, письмом администрации Пальниковского сельского поселения от 01.06.2020 № 324:

1. Внести в распоряжение управления архитектуры и градостроительства администрации Пермского муниципального района от 13.03.2020 № 29 «О разработке проекта планировки и проекта межевания части территории Юго-Камского сельского поселения Пермского муниципального района Пермского края с целью строительства сетей электроснабжения» следующие изменения:

1.1. наименование распоряжения изложить в следующей редакции: «О разработке проекта планировки и проекта межевания части территории Пальниковского сельского поселения Пермского муниципального района Пермского края с целью строительства сетей электроснабжения»;

1.2. п. 1 изложить в следующей редакции: «Разрешить ООО «ЛУКОЙЛ-ПЕРМЬ» разработать проект планировки и проект межевания части территории Пальниковского сельского поселения Пермского муниципального района Пермского края с целью строительства сетей электроснабжения (Строительство ВЛ-6кВ фидер № 11 ПС 110/35/6кВ «Баклановка-1, фидер №07,17 ПС 35/6кВ «ТП-4»);

1.3. п. 2 изложить в следующей редакции: «Утвердить задание на выполнение инженерных изысканий, необходимых для подготовки проекта

планировки и проекта межевания части территории Пальниковского сельского поселения Пермского муниципального района Пермского края, с целью строительства сетей электроснабжения (Строительство ВЛ-6кВ фидер № 11 ПС 110/35/6кВ «Баклановка-1, фидер №07, 17 ПС 35/6кВ «ТП-4»), согласно приложению 2 к настоящему распоряжению»;

1.4. приложение 1 изложить в новой редакции согласно приложению 1 к настоящему распоряжению;

1.5. приложение 2 изложить в новой редакции согласно приложению 2 к настоящему распоряжению.

2. Опубликовать настоящее распоряжение в муниципальной газете «Нива» и разместить на официальном сайте Пермского муниципального района www.permraion.ru.

3. Настоящее распоряжение вступает в силу со дня его официального опубликования.

Начальник управления архитектуры
и градостроительства администрации
муниципального района, главный архитектор Е.Г. Небогатикова

УПРАВЛЕНИЕ АРХИТЕКТУРЫ И ГРАДОСТРОИТЕЛЬСТВА АДМИНИСТРАЦИИ ПЕРМСКОГО МУНИЦИПАЛЬНОГО РАЙОНА
ДЛЯ ДОКУМЕНТОВ

Документ создан в электронной форме. № СЭД-2020-299-01-01исх-273 от 11.06.2020. Исполнитель:Короткова М.И.
Страница 8 из 42. Страница создана: 09.06.2020 17:06

Приложение 1 к распоряжению
управления архитектуры и
градостроительства
администрации Пермского
муниципального района
от _____ № _____

08.06.2020 СЭД-2020-299-12-12-01Р-20

Схема для разработки проекта планировки и проекта межевания части территории Пальниковского сельского поселения Пермского муниципального района Пермского края с целью строительства сетей электроснабжения

Приложение 2
к распоряжению управления
архитектуры и градостроительства
администрации Пермского
муниципального района
от _____ № _____

08.06.2020 СЭД-2020-299-12-12-01Р-20

ТЕХНИЧЕСКОЕ ЗАДАНИЕ
на выполнение инженерных изысканий

№ п/п	Наименование разделов	Содержание
1	Наименование работ	Выполнение инженерных изысканий части территории Пальниковского сельского поселения Пермского муниципального района Пермского края, необходимых для подготовки документации по планировке территории с целью строительства ВЛ-6кВ фидер № 11 ПС 110/35/6кВ «Баклановка-1, фидер №07, 17 ПС 35/6кВ «ТП-4», по адресу: Пермский край, Пермский район, Пальниковское сельское поселение (земли ГКУ «Осинское лесничество»)
2	Границы и площадь территории проведения инженерных изысканий	Протяженность участка ВЛ – 18,84 км (уточнить при выполнении изысканий).
3	Заказчик (полное и сокращенное наименование)	ООО "ЛУКОЙЛ - ПЕРМЬ"
4	Виды инженерных изысканий и работ	Инженерно – геодезические изыскания. Топографическая съемка выполняется в масштабе 1:500, ситуационный план в масштабе 1:5000. Топографическая съемка выполняется с занесением данных: - границ земельных участков по информации государственного кадастрового учета; - подземных инженерных сетей и коммуникаций, наземных, надземных строений и сооружений. Согласование результатов инженерных изысканий с организациями, осуществляющими эксплуатацию инженерных сетей на данной территории; Доработка по замечаниям, полученным в ходе согласования.
5	Перечень нормативных документов, в соответствии с требованиями которых необходимо выполнять инженерные изыскания	Градостроительный кодекс РФ; Постановление Правительства Российской Федерации от 31.03.2017 № 402 «Об утверждении Правил выполнения инженерных изысканий, необходимых для подготовки документации по планировке территории, перечня видов инженерных изысканий, необходимых для подготовки документации по планировке территории, и о внесении изменений в постановление Правительства Российской Федерации от 19 января 2006 г. № 20»; Постановление Правительства Российской Федерации от 22.04.2017 № 485 «О составе материалов и результатов

Документ создан в электронной форме. № СЭД-2020-299-03-03-01-Р-273 от 08.06.2020. Исполнитель:Короткова М.И.
Страница 40 из 42 Страница создана 09.06.2020 17:06

		инженерных изысканий, подлежащих размещению в информационных системах обеспечения градостроительной деятельности, федеральной государственной информационной системе территориального планирования, государственном фонде материалов и данных инженерных изысканий, Едином государственном фонде данных о состоянии окружающей среды, ее загрязнении, а также о форме и порядке их представления»; СП 47.13330.2016 «Инженерные изыскания для строительства. Основные положения. Актуализированная редакция СНиП 11-02-96»; СП 11-104-97 «Инженерно-геодезические изыскания для строительства»; ГКИНП-02-033-82 «Инструкция по топографической съемке в масштабах 1:5000, 1:2000, 1:1000 и 1:500».
6	Цель выполнения инженерных изысканий	Создание топографической основы и получение геодезических данных для подготовки документации по планировке территории
7	Описание объекта для выполнения инженерных изысканий	Новое строительство сетей электроснабжения на земельных (лесных) участках
8	Требования к содержанию и форме представляемых материалов	Результаты инженерных изысканий представляются на бумажных и электронных носителях (CD диске). Минимальный состав векторных слоев топографической съемки, передаваемых на электронном носителе и их атрибутивный формат AutoCAD (dwg, dxf) и MapInfo TAB должен соответствовать требованиям, указанным в Приложении 1 к настоящему техническому заданию. Выполнение работ необходимо вести в соответствии с действующим законодательством в сфере геодезии и картографии. Графические материалы и результаты инженерных изысканий представляются в форме векторной и растровой модели: Информация в растровой модели представляется в формате PDF. Информация в векторной модели представляется в форматах AutoCAD (dwg, dxf) и MapInfo TAB. Информация в текстовой форме представляется в форматах: DOC, DOCX, XLS, XLSX. Представляемые пространственные данные должны иметь привязку к системе координат МСК – 59. Материалы предоставляются в виде отчетов по инженерным изысканиям в напечатанном виде в 2-х экз.
9	Дополнительные требования	Материалы и результаты инженерных изысканий представляются в МКУ «Управление стратегического развития Пермского муниципального района» для размещения в государственной информационной системе обеспечения градостроительной деятельности Пермского муниципального района на бумажных и электронных носителях в формате, позволяющем обеспечить их размещение в информационной системе.

Документ создан в электронной форме. № СЭД-2020-299-03-01-01-270 от 08.06.2020. Исполнитель:Короткова М.И.
Страница 5 из 42 Страница создана 09.06.2020 17:06

Приложение к Техническому заданию

Состав векторных слоев топографической съемки

Наименование слоя	Тип геометрии	Атрибутивный состав	Тип данных
Подписи	Точка	Наименование	Текстовый (255)
		Угол поворота	Текстовый (70)
		Примечание	Текстовый (70)
Объекты водоотведения	Точка	Вид объекта	Выбор значения: • Решетка сточная • Колодец дренажного трубопровода • Колодец канализации • Колодец ливневой канализации • Колодец разрушенный, замощенный • Колодец • Колодец смотровой
		Наименование	Текстовый (255)
		Примечание	Текстовый (70)
Объекты водоснабжения	Точка	Наименование:	Текстовый (255)
		Отметка кольца люка	Текстовый (500)
		Отметка дна колодца	Текстовый (70)
		Тип водораспределительного устройства (водопровод)	Выбор значения: • Сооружение подпорно-регулирующее • Водовыпуск с заслонкой • Водовыпуск трубчатый • Устройство шахтное
		Примечание	Текстовый (70)
Объекты газоснабжения (точечные)	Точка	Вид объекта	Выбор значения: • Колодец (смотровой) • Контрольно-измерительный пункт • Заглушка • Газопровод сбросной ("свеча") • Газорегуляторный пункт (ГРП) • Информационная табличка • Переход (диаметра, материала) • Кран шаровый в подземном исполнении • Кран шаровый в надземном исполнении • Конденсатосборник

Документ создан в электронной форме. № СЭД-2020-299-03-03/№220 от 08.06.2020. Исполнитель:Короткова М.И.
Страница 62 из 82 Страница создана 09.06.2020 07:06

			• Ковер • Газораспределительная станция (ГРС) • Колодец газопровода • Столб
		Наименование	Текстовый (255)
		Примечание	Текстовый (70)
Объекты теплоснабжения	Точка	Вид объекта	Выбор значения: • Центральный тепловой пункт (ЦТП) • Индивидуальный тепловой пункт (ИТП) • Котельная • Тепловая перекачивающая насосная станция (ТПНС) • Колодец смотровой • Колодец теплосети
		Наименование	Текстовый (255)
		Примечание	Текстовый (70)
Объекты транспортной инфраструктуры (точечные)	Точка	Вид объекта	Выбор значения: • Переезд • Шлагбаум односторонний • Шлагбаум двусторонний • Ворота габаритные • Семафор • Семафор на мостике двупорном • Семафор на мостике консольном • Светофор мачтовый • Светофор карликовый • Светофор подвесной • Знак вдоль железнодорожных путей • Стрелка переводная • Конец рельсового пути • Бензоколонка • Будка регулировщиков движения • Светофор • Указатель дорог • Знак дорожный • Знак километровый • Маяк • Огонь береговой • Знак километрового пикетажа • Знак береговой сигнализации • Пост водомерный, футшток • Якорная стоянка, остановочный пункт

Документ создан в электронной форме. № СЭД-2020-299-03-03/№220 от 08.06.2020. Исполнитель:Короткова М.И.
Страница 63 из 82 Страница создана 09.06.2020 07:06

			• Остановка транспорта
		Наименование	Текстовый (255)
		Описание	Текстовый (500)
		Примечание	Текстовый (70)
Объекты электроснабжения	Точка	Вид объекта	Выбор значения: • Трансформаторная подстанция • Фонарь • Фонарь двойной • Вставка постоянного тока • Переключательный пункт • Подстанция (ПС) • Колодец смотровой • Колодец электрокабельный • Опора • Шкаф управления • Прожектор • Прожектор карликовый • Переход от воздушной ЛЭП к подземной • Молниеотвод
		Наименование	Текстовый (255)
		Описание	Текстовый (500)
		Напряжение, кВт	Выбор значения: • 1150 • 800 • 750 • 500 • 400 • 330 • 220 • 110 • 35 • 10 (6) • 0.4

Документ создан в электронной форме. № СЭД-2020-299-03-03/№220 от 08.06.2020. Исполнитель:Короткова М.И.
Страница 84 из 352 Страница создана 09.06.2020 07:06

		Примечание	Текстовый (70)
Топография (точечная)	Точка	Вид объекта	Выбор значения: • Пункт ГГС • Пункт ГСС • Точка плановой сети долговременного закрепления • Точка плановой сети временного закрепления • Пункт ориентирный • Знак нивелирный (репер) • Отметка высоты • Отметка высоты головки рельса • Пункт астрономический • Отметка высоты 1 этаж, цоколь, фундамент • Урез воды • Труба дымоходная • Опора трубопровода • Столб деревянный • Столб железобетонный • Столб металлический • Ферма деревянная • Ферма железобетонная • Ферма металлическая • Столб фермовый • Столб с консолями • Оттяжка столба, трубы, вышки Скважина буровая • Труба заводская • Знак береговой сигнализации • Скульптура • Памятник • Тумба афишная • Могила отдельная • Фонтан
		Наименование	Текстовый (255)
		Подпись	Текстовый (500)
		Материал	Выбор значения: • Бетон • Железобетон • Металл • Камень • Дерево

Документ создан в электронной форме. № СЭД-2020-299-03-03/№220 от 08.06.2020. Исполнитель:Короткова М.И.
Страница 95 из 352 Страница создана 09.06.2020 07:06

			• Кирпич • Асбестоцемент • Стеклобетон • Стеклометалл • Грунт • Сталь • Бетонно-земляной • Искусственные и естественные каменные материалы • Керамика • Пластик • Полиэтилен • Саман • Стекло • Чугун
		Примечание	Текстовый (70)
Газопроводы	Линия, мультилиния	Вид объекта	Выбор значения: • Газопровод прочий • Газопровод распределительный • Газопровод высокого давления • Газопровод среднего давления • Газопровод низкого давления
		Способ прокладки	Выбор значения: • Подводный • Наземный • Подземный • Воздушный
		Глубина заложения труб, м	Текстовый (70)
		Количество труб	Целое (Integer)
		Материал	Выбор значения: • Бетон • Железобетон • Металл • Камень • Дерево • Кирпич • Асбестоцемент • Стеклобетон • Стеклометалл • Грунт • Сталь • Бетонно-земляной

			• Искусственные и естественные каменные материалы • Керамика • Пластик • Полиэтилен • Саман • Стекло • Чугун
		Диаметр, мм	Текстовый (70)
		Примечание	Текстовый (70)
Водопровод	Линия, мультилиния	Способ прокладки	Выбор значения: • Подводный • Наземный • Подземный • Воздушный
		Наименование	Текстовый (70)
		Глубина заложения труб, м	Текстовый (70)
		Отметка земли	Текстовый (500)
		Количество труб	Целое (Integer)
		Материал	Выбор значения: • Бетон • Железобетон • Металл • Камень • Дерево • Кирпич • Асбестоцемент • Стеклобетон • Стеклометалл • Грунт • Сталь • Бетонно-земляной • Искусственные и естественные каменные материалы • Керамика • Пластик • Полиэтилен • Саман • Стекло • Чугун
		Диаметр, мм	Текстовый (70)

		Тип водораспределительного устройства (водопровод)	Выбор значения: • Сооружение подпорно-регулирующее • Водовыпуск с заслонкой • Водовыпуск трубчатый • Устройство шахтное
		Примечание	Текстовый (225)
Сети связи	Линия, мультилиния	Наименование	Текстовый (225)
		Тип территории	Выбор значения: • Застроенная • Незастроенная
		Количество проводов	Целое (Integer)
		Способ прокладки	Выбор значения: • Подводный • Наземный • Подземный • Воздушный
		Глубина (высота) прокладки	Текстовый (70)
		Примечание	Текстовый (70)
Линии электропередачи	Линия, мультилиния	Вид объекта	Выбор значения: • ЛЭП высокого напряжения • ЛЭП низкого напряжения
		Напряжение, кВт	Выбор значения: • 1150 • 800 • 750 • 500 • 400 • 330 • 220 • 110 • 35 • 10 (6) • 0,4
		Наименование	Текстовый (225)
		Тип территории	Выбор значения: • Застроенная • Незастроенная
		Количество проводов	Целое (Integer)
		Способ прокладки	Выбор значения:

			• Подводный • Наземный • Подземный • Воздушный
		Глубина (высота) прокладки	Текстовый (70)
		Примечание	Текстовый (70)
Сети теплоснабжения	Линия, мультилиния	Вид объекта	Выбор значения: • Горячее водоснабжение • Отопление
		Наименование	Текстовый (225)
		Глубина заложения труб, м	Текстовый (70)
		Количество труб	Целое (Integer)
		Способ прокладки	Выбор значения: • Подводный • Наземный • Подземный • Воздушный
		Материал	Выбор значения: • Бетон • Железобетон • Металл • Камень • Дерево • Кирпич • Асбестоцемент • Стеклобетон • Стеклометалл • Грунт • Сталь • Бетонно-земляной • Искусственные и естественные каменные материалы • Керамика • Пластик • Полиэтилен • Саман • Стекло • Чугун
		Диаметр, мм	Текстовый (70)
		Примечание	Текстовый (70)

Сети водоотведения	Линия, мультилиния	Вид объекта	Выбор значения: • Канализация магистральная • Канализация прочая • Канализация хозяйственно-бытовая • Канализация промышленная • Канализация ливневая • Дренаж • Труба под дорогой
		Наименование	Текстовый (225)
		Глубина заложения труб, м	Текстовый (70)
		Количество труб	Целое (Integer)
		Способ прокладки	Выбор значения: • Подводный • Наземный • Подземный • Воздушный
		Материал	Выбор значения: • Бетон • Железобетон • Металл • Камень • Дерево • Кирпич • Асбестоцемент • Стеклобетон • Стеклометалл • Грунт • Сталь • Бетонно-земляной • Искусственные и естественные каменные материалы • Керамика • Пластик • Полиэтилен • Саман • Стекло • Чугун
		Диаметр, мм	Текстовый (70)
		Примечание	Текстовый (70)
Трубопроводы прочие	Линия,	Вид объекта	Выбор значения: • Воздухопровод

	мультилиния		• Аммиакопровод • Ацетиленопровод • Бензопровод • Золотопровод • Мазутопровод • Материалопровод • Паропровод • Продуктопровод сыпучих веществ • Шлакопровод • Щелочепровод • Этиленопровод
		Наименование	Текстовый (225)
		Глубина заложения труб, м	Текстовый (70)
		Количество труб	Целое (Integer)
		Способ прокладки	Выбор значения: • Подводный • Наземный • Подземный • Воздушный
		Материал	Выбор значения: • Бетон • Железобетон • Металл • Камень • Дерево • Кирпич • Асбестоцемент • Стеклобетон • Стеклометалл • Грунт • Сталь • Бетонно-земляной • Искусственные и естественные каменные материалы • Керамика • Пластик • Полиэтилен • Саман • Стекло • Чугун
		Диаметр, мм	Текстовый (70)
		Примечание	Текстовый (70)

Элементы зданий	Линия, мультилиния	Описание	Текстовый (500)
		Примечание	Текстовый (70)
Топография (линейная)	Линия, мультилиния	Вид объекта	Выбор значения: • Бордюр • Шлагбаум • Дорожный указатель • Опорная оттяжка • Граница города • Граница АО • Граница микрорайона • Горизонталь вспомогательная • Горизонталь основная • Горизонталь дополнительная • Горизонталь утолщенная • Арка на дороге • Доска мемориальная • Стенка подпорная каменная • Стенка подпорная деревянная
		Наименование	Текстовый (225)
		Подпись	Текстовый (500)
		Материал	Выбор значения: • Бетон • Железобетон • Металл • Камень • Дерево • Кирпич • Асбестоцемент • Стеклобетон • Стеклометалл • Грунт • Сталь • Бетонно-земляной • Искусственные и естественные каменные материалы • Керамика • Пластик • Полиэтилен • Саман • Стекло • Чугун
		Примечание	Текстовый (70)

Документ создан в электронной форме. № СЭД-2020-299-03-03/№220 от 08.06.2020. Исполнитель:Короткова М.И.
Страница 20 из 49. Страница создана: 09.06.2020 08:06

Футляры водопровода	Линия, мультилиния	Наименование	Текстовый (225)
		Материал	Выбор значения: • Бетон • Железобетон • Металл • Камень • Дерево • Кирпич • Асбестоцемент • Стеклобетон • Стеклометалл • Грунт • Сталь • Бетонно-земляной • Искусственные и естественные каменные материалы • Керамика • Пластик • Полиэтилен • Саман • Стекло • Чугун
		Диаметр, мм	Текстовый (70)
		Примечание	Текстовый (70)
Футляры газопровода	Линия, мультилиния	Наименование	Текстовый (225)
		Материал	Выбор значения: • Бетон • Железобетон • Металл • Камень • Дерево • Кирпич • Асбестоцемент • Стеклобетон • Стеклометалл • Грунт • Сталь • Бетонно-земляной • Искусственные и естественные каменные материалы • Керамика • Пластик

Документ создан в электронной форме. № СЭД-2020-299-03-03/№220 от 08.06.2020. Исполнитель:Короткова М.И.
Страница 21 из 49. Страница создана: 09.06.2020 08:06

			• Полиэтилен • Саман • Стекло • Чугун
		Диаметр, мм	Текстовый (70)
		Примечание	Текстовый (70)
Футляры канализации	Линия, мультилиния	Наименование	Текстовый (225)
		Материал	Выбор значения: • Бетон • Железобетон • Металл • Камень • Дерево • Кирпич • Асбестоцемент • Стеклобетон • Стеклометалл • Грунт • Сталь • Бетонно-земляной • Искусственные и естественные каменные материалы • Керамика • Пластик • Полиэтилен • Саман • Стекло • Чугун
		Диаметр, мм	Текстовый (70)
		Примечание	Текстовый (70)
Футляры линий связи	Линия, мультилиния	Наименование	Текстовый (225)
		Материал	Выбор значения: • Бетон • Железобетон • Металл • Камень • Дерево • Кирпич • Асбестоцемент • Стеклобетон • Стеклометалл

			• Грунт • Сталь • Бетонно-земляной • Искусственные и естественные каменные материалы • Керамика • Пластик • Полиэтилен • Саман • Стекло • Чугун
		Диаметр, мм	Текстовый (70)
		Примечание	Текстовый (70)
Футляры сетей теплоснабжения	Линия, мультилиния	Наименование	Текстовый (225)
		Материал	Выбор значения: • Бетон • Железобетон • Металл • Камень • Дерево • Кирпич • Асбестоцемент • Стеклобетон • Стеклометалл • Грунт • Сталь • Бетонно-земляной • Искусственные и естественные каменные материалы • Керамика • Пластик • Полиэтилен • Саман • Стекло • Чугун
		Диаметр, мм	Текстовый (70)
		Примечание	Текстовый (70)
Футляры линий электропередачи	Линия, мультилиния	Наименование	Текстовый (225)
		Материал	Выбор значения: • Бетон • Железобетон

			• Металл • Камень • Дерево • Кирпич • Асбестоцемент • Стеклобетон • Стеклометалл • Грунт • Сталь • Бетонно-земляной • Искусственные и естественные каменные материалы • Керамика • Пластик • Полиэтилен • Саман • Стекло • Чугун
		Диаметр, мм	Текстовый (70)
		Примечание	Текстовый (70)
Железнодорожный путь	Линия, мультилиния	Вид объекта	Выбор значения: • Железная дорога • Железная дорога монорельсовая • Железная дорога узкоколейная • Пути станционные
		Наименование	Текстовый (225)
		Состояние	Выбор значения: • Строящийся • Существующий • Разобранный
		Ширина колеи	Текстовый (70)
		Примечание	Текстовый (70)
Трамвайные пути	Линия, мультилиния	Наименование	Текстовый (225)
		Состояние	Выбор значения: • Строящийся • Существующий • Разобранный
		Ширина колеи	Текстовый (70)
		Примечание	Текстовый (70)

Здания	Полигон, мультиполигон	Вид объекта	Выбор значения: • Автобусная станция • Автовокзал • Автомобильные весы • Авторемонтная мастерская • Авторемонтный завод • Автотранспортная колонна • Автотранспортное предприятие • Административное здание • Автозаправочная станция • Алебастровый завод • Амбулатория • Ангар • Аэродром • Аэропорт • Барак • Бассейн • Бетонный завод • Библиотека • Биологическая станция • Блокпост • Блок-секция • Больница • Бумажная фабрика • Вагонное депо • Вагоноремонтный завод • Ветеринарный пункт • Водная станция • Водозабор • Водокачка • Водонагнетательная установка • Водонапорная башня • Водоотвод • Водопроводная станция • Вокзал • Газовый завод • Газокомпрессорная станция • Гараж • Геологическая расчистка • Гидрометеорологическая станция • Гидронаблюдательный пост • Гидроэлектростанция • Гипсовый завод • Гипсовый карьер

			• Гливозёмный завод • Гончарный завод • Госпиталь • Гостиница • Градирня • Деревообрабатывающий завод • Детский дом • Детский сад • Диспетчерская • Дом Культуры • Дом Отдыха • Домостроительный завод, комбинат • Дровяной склад • ЖБИ завод • Животноводческая ферма • Жилой дом • Землянка • Зерноводческий совхоз • Зерносушилка • Зимник • Институт • Казарма • Казармы железнодорожные • Каменный столб • Каучуковый завод • Кинотеатр • Кирпичный завод • Кожевенный завод • Коллектор • Комбикормовый завод • Комбинат • Компрессорная станция • Кондитерская фабрика • Консервный завод, комбинат • Контрольно-распределительный пункт • Котельная • КПП • Крупяной завод • Курорт • Лакокрасочный завод • Лесника дом • Лесничество • Лесозащитная станция • Лесопильный завод

			• Лесоучасток • Лечебница • Магазин • Макаронная фабрика • Маслобойный завод • Маслодельный завод • Маслохранилище • Мастерская • Машинно-животноводческая станция • Машинно-мелиоративная станция • Машинно-тракторная мастерская • Машиностроительный завод • Мебельная фабрика • Мельница • Металлообрабатывающий завод • Метеорологическая станция • Меховая фабрика • Молочно-товарная ферма • Молочный завод • Монастырь • МТС • Мукомольная фабрика • Мусоросулавливающее устройство • Мыловаренный завод • Мясной промышленности завод • Мясной промышленности комбинат • Наблюдательная вышка • Нагнетательная установка • Насосная станция • Нефтедобыча склад • Нефтеперерабатывающий завод • Нефтесборный пункт • Нефтехранилище • Нефтяная яма • Обгонный пункт • Обогатительная фабрика • Обсерватория • Обувная фабрика • Овощехранилище • Овце-товарная ферма • Овчинно-шубная фабрика • Огнеупорных изделий завод • Опорный пункт милиции • Оранжерея

			• Остановочный пункт • Охотничья изба • Очистные сооружения • Парфюмерно-косметическая фабрика • Паром • Пасека • Передвижная механизированная колонна • Пивоваренный завод • Пионерский лагерь • Пищевой промышленности завод • Пищевых концентратов завод • Пластических масс завод • Пограничная застава • Пограничная комендатура • Подсобное хозяйство • Пожарная вышка, пожарное депо Полевой стан • Полиграфический комбинат, фабрика • Поликлиника • Поселковый Совет • Пост ГАИ • Проволочный завод • Прожекторная вышка • Прядильная фабрика • Птицетоварная ферма • Пункт • Путевой пост • Радиостанция • Распределительный пункт • Регулятор • Резиновых изделий завод • Ремонтно-строительное управление • Ремонтно-техническая мастерская • Ремонтно-техническая станция • Ремонтный завод • Рыбный завод • Рыбозащитное устройство • Рыбоконсервный комбинат • Рынок • Санаторий • Сахарный завод • Светооптическая система • Свинотоварная ферма • Сельхозтехника (отделение)

			• Сигнализация • Силосная башня • Склад ГСМ • Склад • Скотный двор • Скотомогильник • Сортировочная станция • Спирто-водочный завод, спиртовой • Спичечная фабрика • Спортивная вышка • Спортивная площадка • Стадион • Становище, стойбище • Станция • Станция перекачки • Стекольный завод • Сторожевая вышка • Стрелочный пост • Строительно-монтажное управление • Строительное управление, участок • Строительных материалов завод • Судоремонтный завод • Судостроительный завод • Сушильня • Текстильная фабрика • Текстильный комбинат • Телевидение • Телетайп • Телефон • Теплица • Техникум • Ткацкая фабрика • Товарная станция • Товарный парк • Толевый завод • Трикотажная фабрика • Туристическая база • ТЭЦ • Укрепление • Усилительный пункт • Учебное хозяйство • Фанерный завод • Ферма • Фундамент

			• Химико-фармацевтический завод • Химический завод • Хлебный комбинат • Холодильник • Хромовый рудник • Цементный завод • Цинковый рудник • Чайная фабрика • Черепичный завод • Швейная фабрика • Школа • Элеватор • Электростанция
		Тип здания	Выбор значения: • Жилое • Нежилое • Общественное
		Наименование	Текстовый (225)
		Состояние	Выбор значения: • Действующий • Строящийся • Разрушенный • Полуразрушенный
		Материал	Выбор значения: • Бетон • Железобетон • Металл • Камень • Дерево • Кирпич • Асбестоцемент • Стеклобетон • Стеклометалл • Грунт • Сталь • Бетонно-земляной • Искусственные и естественные каменные материалы • Керамика • Пластик • Полиэтилен • Саман

			• Стекло • Чугун
		Этажность	Целое (Integer)
		Улица	Текстовый (225)
		Номер дома	Текстовый (70)
		Номер корпуса (строения)	Текстовый (70)
		Высота здания	Целое (Integer)
		Особенности конструкции	Выбор значения: • с памятником • с выдающейся частью • с подземной частью • с колоннами вместо части строения • с колоннами вместо всего первого этажа • с аркой • со ступенями • висячий • на фундаменте • с капитальными опорами • открытый • крытый • на общем основании • на раздельном основании • на одной опоре • на нескольких опорах
		Примечание	Текстовый (70)
Гидрография (линейная)	Линия, мультилиния	Вид объекта	Выбор значения: • Река • Ручей • Ручей пересыхающий • Граница разлива • Ручей пропадающий • Брод

			• Ширина реки • Характеристика канавы • Направление течения
		Наименование	Текстовый (70)
		Подпись	Текстовый (500)
		Примечание	Текстовый (70)
Рельеф (растительность)	Точка	Вид объекта	Выбор значения: • Яма • Курган • Бугор • Воронка каретовая • Дерево отдельностоящее • Куст отдельный • Кустарник отдельная группа • Кустарник заросли • Кустарник колючий • Кустарник колючий заросли • Полукустарник • Кустарничек • Редколесье высокое • Редколесье угнетенное • Редкая поросль • Криволесье • Бурелом • Сухостой • Вырубка • Осока • Камыш • Лишайник • Чигирь • Газон
		Вид растительности	Выбор значения: • Хвойный • Лиственный • Смешанный • Широколиственный • Мелколиственный • Декоративный • Технические культуры • Древесный • Кустарниковый • Травяной

		Наименование	Текстовый (225)
		Примечание	Текстовый (70)
Ограждения	Линия, мультилиния	Вид объекта	Выбор значения: • Ограда каменная • Ограда металлическая высотой более 1 м • Ограда металлическая высотой менее 1 м • Забор деревянный сплошной • Забор деревянный решетчатый • Забор деревянный с капитальными опорами • Ограждение из колючей проволоки • Ограждение из гладкой проволоки • Ограждение из проволочной сетки • Изгороди, плетни, трельяжи
		Материал	Выбор значения: • Бетон • Железобетон • Металл • Камень • Дерево • Кирпич • Асбестоцемент • Стеклобетон • Стеклометалл • Грунт • Сталь • Бетонно-земляной • Искусственные и естественные каменные материалы • Керамика • Пластик • Полиэтилен • Саман • Стекло • Чугун
		Высотная характеристика	Выбор значения: • менее 1 м • 1 м и более • менее 4 м • 4 м и более
		Примечание	Текстовый (70)

Рельеф (линейные)	Линия, мультилиния	Вид объекта	Выбор значения: • Обрыв • Берег обрывистый без пляжа • Откос неукрепленный • Насыпь неукрепленная • Выемка неукрепленная • Карьер • Откос укрепленный • Насыпь укрепленная • Выемка укрепленная • Валик • Уступ задернованный • Промоины • Полоса древесных насаждений
		Наименование	Текстовый (225)
		Абсолютная высота	Текстовый (70)
		Глубина (высота)	Текстовый (70)
		Примечание	Текстовый (70)
Объекты газоснабжения (площадные)	Полигон, мультиполигон	Вид объекта	Выбор значения: • Газорегуляторный пункт (ГРП) • Контрольно-распределительный пункт • Групповая резервуарная установка • Шкафный регуляторный пункт (ШРП) • Газораспределительная станция (ГРС)
		Наименование	Текстовый (225)
		Примечание	Текстовый (70)
Объекты теплоснабжения (площадные)	Полигон, мультиполигон	Наименование	Текстовый (225)
		Описание	Текстовый (500)
		Примечание	Текстовый (70)
Объекты электроснабжения (площадные)	Полигон, мультиполигон	Номер	Текстовый (70)
		Наименование	Текстовый (70)
		Местоположение	Текстовый (500)
		Площадь	Вещественный (Double)
		Примечание	Текстовый (70)
Сооружения прочих инженерных сетей	Полигон, мультиполигон	Наименование	Текстовый (225)
		Описание	Текстовый (500)
		Примечание	Текстовый (70)

Планово-высотное обоснование	Точка	Отметки земли	Текстовый (500)
		Отметка (прочие)	Текстовый (70)
		Примечание	Текстовый (70)
Осевые улиц	Линия, мультилиния	Наименование лицы	Текстовый (225)
		Предыдущее название	Текстовый (225)
		Нормативно правовой акт	Текстовый (225)
		Примечание	Текстовый (70)
Дороги, мосты (линейные)	Линия, мультилиния	Материал	Выбор значения: • Без покрытия • Асфальт • Бетон • Цементобетон • Булыжник • Брусчатка • Гравий • Грунт • Песок • Щебень • Камень колотый • Шлак • Дерево • Дери • Земля • Бетонная плитка • Железобетонная плитка • Мраморная плитка • Каменная наброска • Каменное мощение • Деревянное мощение • Металл • Каучук • Лед • Битумоминеральная смесь • Комбинированный материал
		Описание	Текстовый (500)
		Улица	Текстовый (225)
		Примечание	Текстовый (225)
Дороги, мосты (площадные)	Полигон, мультиполигон	Вид объекта	Выбор значения: • Дороги • Тротуары

			• Проезжие части • Пешеходные дорожки • Площадки с покрытием • Перекрестки • Мосты, путепроводы
		Материал	Выбор значения: • Без покрытия • Асфальт • Бетон • Цементобетон • Булыжник • Брусчатка • Гравий • Грунт • Песок • Щебень • Камень колотый • Шлак • Дерево • Дерн • Земля • Бетонная плитка • Железобетонная плитка • Мраморная плитка • Каменная наброска • Каменное мощение • Деревянное мощение • Металл • Каучук • Лед • Битумоминеральная смесь • Комбинированный материал
		Улица	Текстовый (225)
		Примечание	Текстовый (225)
Топография (площадная)	Полигон, мультиполигон	Вид объекта	Выбор значения: • Навес • Остановочный комплекс • Киоск • Теплица • Погреб • Овощехранилище • Обочина • Короб

			• Бак • Опора моста • Терраса • Трансформаторная будка • Камера наземная • Сооружение • Скотомогильник • Бак подземный • Лоджия • Перекрытие • Камера подземная • Площадка строительная • Свалка • Склад открытый • Комплексные объекты • Фундамент ограждений
		Наименование	Текстовый (225)
		Описание	Текстовый (500)
		Материал	Выбор значения: • Бетон • Железобетон • Металл • Камень • Дерево • Кирпич • Асбестоцемент • Стеклобетон • Стеклометалл • Грунт • Сталь • Бетонно-земляной • Искусственные и естественные каменные материалы • Керамика • Пластик • Полиэтилен • Саман • Стекло • Чугун
		Примечание	Текстовый (70)
Гидрография	Полигон,	Вид объекта	Выбор значения: • Река

(площадная)	мультиполигон		• Озеро • Канава • Канал • Река с непостоянным берегом • Озеро с непостоянным берегом • Канава с непостоянным берегом • Канал с непостоянным берегом • Отмель • Проходимое болото • Непроходимое болото
		Наименование	Текстовый (70)
		Подпись	Текстовый (500)
		Примечание	Текстовый (70)
Рельеф (площадные)	Полигон, мультиполигон	Вид объекта	Выбор значения: • Обрыв • Берег обрывистый без пляжа • Откос неукрепленный • Насыпь неукрепленная • Выемка неукрепленная • Карьер • Откос укрепленный • Насыпь укрепленная • Выемка укрепленная • Валик • Уступ задернованный • Промоины • Полоса древесных насаждений
		Наименование	Текстовый (225)
		Абсолютная высота	Текстовый (70)
		Глубина (высота)	Текстовый (70)
		Примечание	Текстовый (70)

Лист согласования к документу № СЭД-2020-299-12-12-01Р-20 от 08.06.2020
Инициатор согласования: Короткова М.И. Главный специалист
Согласование инициировано: 27.05.2020 15:00
Краткое содержание: О внесении изменений в распоряжение управления архитектуры и градостроительства администрации Пермского муниципального района от 13.03.2020 № 29 «О разработке проекта планировки и проекта межевания части территории Юго-Камского сельского поселения Пермского муниципального района Пермского края, с целью строительства сетей электроснабжения»

ЛИСТ СОГЛАСОВАНИЯ

Тип согласования: **смешанное**

N°	ФИО	Срок согласования	Результат согласования	Замечания/Комментарии
Тип согласования: **последовательное**				
1	Филип И.В.		Согласовано 04.06.2020 09:09	-
Тип согласования: **последовательное**				
2	Небогатикова Е.Г.		Подписано 04.06.2020 10:28	-

Приложение Б
Исходные данные, используемые при подготовке проекта планировки территории.

МИНИСТЕРСТВО КУЛЬТУРЫ, МОЛОДЕЖНОЙ ПОЛИТИКИ И МАССОВЫХ КОММУНИКАЦИЙ ПЕРМСКОГО КРАЯ
Ул.Куйбышева, д. 14, г. Пермь, 614006
Тел. (342) 217 70 80; факс (342) 217 78 83
E-mail: mincult@permkrai.ru
ОКПО 31559155, ОГРН 1025900538993,
ИНН/КПП 5902290931/590201001

Главному инженеру ООО ПСП «Автомост»
Ф.А. Фролову
Ул. Связистов, д. 24, офис 18, г. Пермь, 614094

25.04.2014 № СЭД-27-01-35-08-512

На № 663 от 18.04.2014 г.

Об отсутствии объектов культурного наследия

Уважаемый Феликс Александрович!

Рассмотрев Ваш запрос Министерство культуры, молодежной политики и массовых коммуникаций Пермского края сообщает следующее.

На момент обращения в пределах участка проектно-изыскательских работ по объекту «Строительство ВЛ-6 кВ фидер №11 ПС 110/35/6кВ «Баклановка-1» фидер №07, 17 ПС 35/6кВ «ТП-4», расположенного на Баклановском месторождении ЦДНГ-8, между населёнными пунктами Калино, Кирпичи, Красный Маяк, Анинск, Октябрьский Осинского муниципальных района Пермского края, объекты культурного наследия, включенные в единый государственный реестр, либо выявленные объекты культурного наследия отсутствуют.

И.о.министра И.Н.Ясырева

ООО ПСП "Автомост"
Вх. № 512
от 25.04 2014 г.
Кол-во листов

Р.Ф.Вильданов
(342) 212 50 96

СЭД-27-01-35-08-512 25.04.2014

МИНИСТЕРСТВО КУЛЬТУРЫ, МОЛОДЕЖНОЙ ПОЛИТИКИ И МАССОВЫХ КОММУНИКАЦИЙ ПЕРМСКОГО КРАЯ
Ул. Куйбышева, д. 14, г. Пермь, 614006
Тел. (342) 217 70 80, факс (342) 217 78 83
E-mail:priem@mk.permkrai.ru
ОКПО 31559155, ОГРН 1025900538993
ИНН/КПП 5902290931/590201001

24.08.2015 № СЭД-27-01-35-08-960

На № 1139 от 21.08.2015

Главному инженеру ООО ПСП «Автомост»
Ф.А. Фролову
Ул. Связистов, д. 24-18, г. Пермь, 614094

Об отсутствии объектов культурного наследия

Уважаемый Феликс Александрович!

Рассмотрев Ваш запрос Министерство культуры, молодежной политики и массовых коммуникаций Пермского края сообщает следующее.

На момент обращения в пределах участка проектно-изыскательских работ по объекту «Строительство ВЛ-6 кВ фидер №11 ПС 110/35/6кВ «Баклановка-1» фидер №07, 17 ПС 35/6кВ «ТП-4», расположенного на Баклановском месторождении ЦДНГ-8, между населёнными пунктами Калино, Кирпичи, Красный Маяк Осинского муниципальных района и Анинск, Октябрьский Пермского муниципальных района Пермского края, объекты культурного наследия, включенные в единый государственный реестр, либо выявленные объекты культурного наследия, а также объекты культурного наследия народов Российской Федерации и объекты, обладающие признаками объекта культурного наследия отсутствуют. Участок расположен вне территорий объектов культурного наследия и зон их охраны.

И.о. заместителя министра Д.А.Белавкин

ООО ПСП "Автомост" Вх. № 1094 от 08.09.2015 Кол-во листов

Р.Ф.Вильданов,
(342) 212 50 96

СЭД-27-01-35-08-960 24.08.2015

МИНИСТЕРСТВО ПРИРОДНЫХ РЕСУРСОВ, ЛЕСНОГО ХОЗЯЙСТВА И ЭКОЛОГИИ ПЕРМСКОГО КРАЯ
Ул. Ленина, д. 51, г. Пермь, 614006
Тел./факс (342) 235 13 06
E-mail:min2@priroda.permkrai.ru
ОКПО 78891558, ОГРН 1065902004354,
ИНН/КПП 5902293298/590201001

Главному инженеру
ООО ПСП «Автомост»
Ф.А. Фролову

ул. Связистов, 24-18,
г. Пермь, 614094

24.04.2014 № СЭД-30-01-25.3-319

На № 664 от 18.04.2014

О направлении информации об объектах природного наследия

Уважаемый Феликс Александрович!

В ответ на Ваш запрос сообщаем, что на земельном участке выполнения проектно-изыскательских работ по объекту «Строительство ВЛ-6 кВ фидер № 11 ПС 110/35/6кВ «Баклановка-1» фидер № 07, 17 ПС 35/6кВ «ТП-4», ЦДНГ-8 в Пермском и Осинском муниципальных районах Пермского края особо охраняемые природные территории регионального значения, находящиеся в управлении Министерства природных ресурсов, лесного хозяйства и экологии Пермского края, отсутствуют.

Места обитания (произрастания) объектов животного и растительного мира, занесенных в Красную книгу Пермского края, не выявлены.

Заместитель министра В.С. Полошкин

ООО ПСП "Автомост"
Вх. № 504
от 29 04 2014 г.
Кол-во листов

Т.М. Цапаева
236 33 56

СЭД-30-01-25.3-319 **24.04.2014**

МИНИСТЕРСТВО ПРИРОДНЫХ РЕСУРСОВ И ЭКОЛОГИИ РОССИЙСКОЙ ФЕДЕРАЦИИ
(Минприроды России)

ул. Б. Грузинская, д. 4/6, Москва, 123995,
тел. (499) 254-48-00, факс (499) 254-43-10
сайт: www.mnr.gov.ru
e-mail: minprirody@mnr.gov.ru
телетайп 112242 СФЕН

20.01.2015 № 12-47/805
на № _____ от _____

ООО ПСП «Автомост»

ул. Нефтяников, д. 211, г. Пермь, 614065

О предоставлении информации

Департамент государственной политики и регулирования в сфере охраны окружающей среды Минприроды России рассмотрел письмо ООО ПСП «Автомост» от 12.12.2014 г. № 2028 о предоставлении информации о наличии особо охраняемых природных территорий федерального значения относительно испрашиваемого объекта и сообщает.

Испрашиваемый объект «Строительство ВЛ-6 кВ фидер № 11 ПС 110/35/6кВ «Баклановка-1» фидер № 07,17 ПС 35/6кВ «ТП-4», расположенный в Пермском районе Пермского края, не находится в границах особо охраняемых природных территорий (далее – ООПТ) федерального значения, их охранных зон, а также территорий, зарезервированных под создание новых ООПТ федерального значения согласно Плану мероприятий по реализации Концепции развития системы особо охраняемых природных территорий федерального значения на период до 2020 года, утвержденного распоряжением Правительства Российской Федерации от 22 декабря 2011 г. № 2322-р.

Вместе с тем обращаем внимание, что в случае затрагивания указанным объектом природных зон и объектов, имеющих ограничения по использованию и подлежащих особой защите (водные объекты, водоохранные зоны и прибрежные защитные полосы, леса, объекты растительного и животного мира, занесенные в Красные книги и др.), при проектировании и осуществлении работ необходимо руководствоваться положениями Водного, Лесного кодексов Российской Федерации и иного законодательства в соответствующей сфере.

Одновременно сообщаем, что вопросы ведения Красной книги Российской Федерации, содержащей данные о редких и находящихся под угрозой исчезновения животных, растений и грибов, отнесены к компетенции Росприроднадзора.

По вопросу получения информации о наличии ООПТ регионального и местного значения, а также объектов растительного и животного мира, занесенных в Красную книгу субъектов Российской Федерации, целесообразно обратиться в органы исполнительной власти соответствующего субъекта Российской Федерации.

Директор Департамента государственной политики и регулирования в сфере охраны окружающей среды — Д.М. Беланович

ООО ПСП "Автомост" Вх. 126 02 02 2015 г. листов

Исп. Гапиенко С.А. (495) 719-07-01

ОБЩЕСТВО С ОГРАНИЧЕННОЙ ОТВЕТСТВЕННОСТЬЮ

«СП ГРУПП»

ООО «СП Групп»

Регистрационный номер № СРО-П-123-25012010 от 18.03.2010 года в реестре СРО Союз проектных организаций ЮЖНОГО УРАЛА

Заказчик: ООО «ЛУКОЙЛ-ПЕРМЬ»

СТРОИТЕЛЬСТВО ВЛ-6КВ ФИДЕР N11 ПС 110/35/6КВ "БАКЛАНОВКА-1", ФИДЕР N07, 17 ПС 35/6КВ "ТП-4"

Раздел 1. Основная часть проекта межевания территории. Текстовая часть
Раздел 2. Проект межевания территории. Графическая часть
Раздел 3 Материалы по обоснованию проекта межевания территории. Графические материалы

20z0159-ПМТ

Пермь, 2020

ОБЩЕСТВО С ОГРАНИЧЕННОЙ ОТВЕТСТВЕННОСТЬЮ

«СП ГРУПП»

ООО «СП Групп»

Регистрационный номер № СРО-П-123-25012010 от 18.03.2010 года в реестре СРО Союз проектных организаций ЮЖНОГО УРАЛА

Заказчик: ООО «ЛУКОЙЛ-ПЕРМЬ»

СТРОИТЕЛЬСТВО ВЛ-6КВ ФИДЕР N11 ПС 110/35/6КВ "БАКЛАНОВКА-1", ФИДЕР N07, 17 ПС 35/6КВ "ТП-4"

Т Раздел 1. Основная часть проекта межевания территории. Текстовая часть
Раздел 2. Проект межевания территории. Графическая часть
Раздел 3 Материалы по обоснованию проекта межевания территории
Графические материалы

20z0159-ПМТ

Пермь, 2020

Содержание тома

Документация по планировке территории (проект планировки территории и проект межевания территории) под линейный объект: «Строительство ВЛ-6кВ фидер N11 ПС 110/35/6кВ "Баклановка-1, фидер N07, 17 ПС 35/6кВ "ТП-4"», стадия проектирования – проектная и рабочая документация, состоит из 3 томов.

Обозначение	Наименование	Примечание
20z0159-ПМТ-С	Содержание тома	
20z0159-ПМТ	Основная часть проекта межевания территории. Текстовая часть	**5**
20z0159-ПМТ-ГЧ	Проект межевания территории. Графическая часть (5листов)	65
20z0159-ПМТ-ГЧ	Материалы по обоснованию проекта межевания территории Графические материалы	

Состав документации по планировке территории (проекта планировки и проекта межевания территории)

Том 1. Основная часть проекта планировки территории

Раздел 1. Проект планировки территории. Графическая часть

Раздел 2. Положение о размещении линейных объектов

Том 2. Материалы по обоснованию проекта планировки территории

Раздел 3. Материалы по обоснованию проекта планировки территории. Графическая часть

Раздел 4. Материалы по обоснованию проекта планировки территории. Пояснительная записка

Том 3. Основная часть проекта межевания территории

Раздел 1. Основная часть проекта межевания территории. Текстовая часть

Раздел 2. Проект межевания территории. Графическая часть

Раздел 3 Материалы по обоснованию проекта межевания территории Графические материалы

Взам. инв. №

Подп. и дата

Инв. № подл.

Изм.	Кол. уч	Лист	№ док	Подпись	Дата
Разработал					03.2020
Проверил					03.2020

20z0159 - С -ПМТ

СОСТАВ ПРОЕКТА МЕЖЕВАНИЯ ТЕРРИТОРИИ

Стадия	Лист	Листов
П	1	1

ООО «СП-Групп»

РАЗДЕЛ 1. ОСНОВНАЯ ЧАСТЬ ПРОЕКТА МЕЖЕВАНИЯ ТЕРРИТОРИИ. ТЕКСТОВАЯ ЧАСТЬ

Взам. инв. №

Подп. и дата

Инв. № подл.

Изм.	Кол. уч	Лист	№ док	Подпись	Дата	20z0159-С-ПМТ.ТЧ		
Проверил					03.20	ОСНОВНАЯ ЧАСТЬ ПРОЕКТА МЕЖЕВАНИЯ ТЕРРИТОРИИ. ТЕКСТОВАЯ ЧАСТЬ	Стадия	Лист	Листов
							П	1	71
Проверил					03.20		ООО «СП-Групп»		

Содержание

РАЗДЕЛ 1. ОСНОВНАЯ ЧАСТЬ ПРОЕКТА МЕЖЕВАНИЯ ТЕРРИТОРИИ. ТЕКСТОВАЯ ЧАСТЬ 3

1.1 Перечень и сведения о площади образуемых земельных участков, в том числе возможные способы их образования. Вид разрешенного использования образуемых земельных участков в соответствии с проектом планировки территории.....6

1.2 Перечень и сведения о площади образуемых земельных участков, которые будут отнесены к территориям общего пользования или имуществу общего пользования, в том числе в отношении которых предполагаются резервирование и (или) изъятие для государственных или муниципальных нужд.....16

1.3 Целевое назначение лесов, вид (виды) разрешенного использования лесного участка, количественные и качественные характеристики лесного участка, сведения о нахождении лесного участка в границах особо защитных участков лесов (в случае, если подготовка проекта межевания территории осуществляется в целях определения местоположения границ образуемых и (или) изменяемых лесных участков).....16

1.4.1 Площадь, вид разрешенного использования лесов в соответствии с лесохозяйственным регламентом лесничества, целевое назначение лесов и заявленные цели использования лесного участка.....17

1.4.2 Обоснование местоположения, вида и цели использования лесного участка 17

1.4.3 Характеристика лесного участка 17

1.4.4 Сведения о наличии (отсутствии) обременений, ограничений использования лесного участка.....19

1.4 Сведения о границах территории, в отношении которой утвержден проект межевания, содержащие перечень координат характерных точек этих границ в системе координат, используемой для ведения Единого государственного реестра недвижимости.....21

ТЕКСТОВЫЕ ПРИЛОЖЕНИЯ 22

Приложение А Каталог координат характерных точек границ образуемых земельных участков 23

Приложение Б Распоряжение на разработку проекта планировки территории и проекта межевания территории

№29 от 13.03.2020 Распоряжение о внесении изменений в распоряжение архитектуры и градостроительства администрации Пермского муниципального района №СЭД-2020-299-12-12-01Р-20 от 08.06.2020 29

Приложение В. Задание на проектирование 53

Приложение Г. Ситуационный план.....56

Приложение Д Выписка из государственного лесного реестра от 17.02.2020 г. №50-2020-02 58

Приложение Е Акт натурного технического обследования лесного участка, характеристика и заключение лесничества....60

Приложение Ж Согласование Министерства природных ресурсов, лесного хозяйства и экологии Пермского края проекта планировки и проекта межевания территории 70

РАЗДЕЛ 2. ПРОЕКТ МЕЖЕВАНИЯ ТЕРРИТОРИИ. ГРАФИЧЕСКАЯ ЧАСТЬ 72

РАЗДЕЛ 3. МАТЕРИАЛЫ ПО ОБОСНОВАНИЮ.....78

ПРОЕКТ МЕЖЕВАНИЯ ТЕРРИТОРИИ. ГРАФИЧЕСКАЯ ЧАСТЬ 78

1.1 Перечень и сведения о площади образуемых земельных участков, в том числе возможные способы их образования. Вид разрешенного использования образуемых земельных участков в соответствии с проектом планировки территории.

Проект межевания выполнен на основе разработанного проекта планировки территории по объекту: «Строительство ВЛ-6кВ фидер N11 ПС 110/35/6кВ "Баклановка-1", фидер N07, 17 ПС 35/6кВ "ТП-4"».

Проектом межевания территории предусмотрено образование многоконтурной части земельного участка из земель лесного фонда «ГКУ Пермское лесничество» с кадастровым номером 59:32:0000000:46:

- категория земель – земли лесного фонда;
- площадь – 85 477 кв.м.;
- вид разрешенного использования образуемых участков в соответствии с Классификатором, утвержденным Приказом Минэкономразвития России от 01.09.2014 №540.
- вид использования в соответствии с ч.1 ст. 25 лесного кодекса Российской Федерации от 04.12.2006 N 200-ФЗ (ред. от 24.04.2020) – для строительства, реконструкции и эксплуатации линейных объектов «Строительство ВЛ-6кВ фидер N11 ПС 110/35/6кВ "Баклановка-1", фидер N07, 17 ПС 35/6кВ "ТП-4"»;
- цель использования: «Строительство ВЛ-6кВ фидер N11 ПС 110/35/6кВ "Баклановка-1", фидер N07, 17 ПС 35/6кВ "ТП-4"».

Образование частей из ранее отведенных земельных участков, находящихся в аренде ООО «ЛУКОЙЛ-Пермь» не предусмотрено, в связи с чем нет необходимости устанавливать обременения на ранее отведенные в аренде части земельных участков и публичные сервитуты.

Образование земельных участков в постоянное пользование не предусмотрено проектом, только на период строительства.

Образование земельного участка из земель водного фонда не предусмотрено согласно ст.102 ЗК РФ.

Таблица 1 Сведения о вновь образуемых земельных участках и частях земельных участков.

№ на плане	кадастровый номер земельного участка и способ его образования	адрес земельного участка (описание местоположения)	категория земель	характеристика обременения (ограничения) земельного участка (части земельного участка)/вид разрешенного использования	правообладатель (исходного) земельного участка	форма собственности и вид права	площадь ЗУ (ЧЗУ) по проекту, га.
1	2	3	4	5	6	7	8
Пермский муниципальный район Пермское лесничество Кукуштанское участковое лесничество							
территории, подлежащие межеванию, в том числе:							
59:32:0000000:46/ЧЗУ1	59:32:4470101:1867 (59:32:0000000:46) образование части зу	Пермский край, Пермский муниципальный район, Пермское лесничество, Кукуштанское участковое лесничество, кварталы №№ 2-9, 16, 18, 22, 23, 24, 31, 32, 26-45, 47-64, 66, 68-89, 92, 106-121, 125, 126, 129-146, 148-156, 159-167, 169, 175, 178-185, 187-193, 195-201, 203, 206-211, 215	Земли лесного фонда	для строительства, реконструкции и эксплуатации линейных объектов «Строительство ВЛ-6кВ фидер N11 ПС 110/35/6кВ "Баклановка-1", фидер N07, 17 ПС 35/6кВ "ТП-4"»	*Российская Федерация*	*Собственность РФ*	0,9520
	59:32:4470101:1867 (59:32:0000000:46) образование части зу	Пермский край, Пермский муниципальный район, Пермское лесничество, Кукуштанское участковое лесничество, кварталы №№ 2-9, 16, 18, 22, 23, 24, 31, 32, 26-45, 47-64, 66, 68-89, 92, 106-121, 125, 126, 129-146, 148-156, 159-167, 169, 175, 178-185, 187-193, 195-201, 203, 206-211, 215	Земли лесного фонда	для строительства, реконструкции и эксплуатации линейных объектов «Строительство ВЛ-6кВ фидер N11 ПС 110/35/6кВ "Баклановка-1", фидер N07, 17 ПС 35/6кВ "ТП-4"»	Российская Федерация	*Собственность РФ*	0,0168
	59:32:4470101:1867 (59:32:0000000:46) образование части зу	Пермский край, Пермский муниципальный район, Пермское лесничество, Кукуштанское участковое лесничество, кварталы №№ 2-9, 16, 18, 22, 23, 24, 31, 32, 26-45, 47-64, 66, 68-89, 92, 106-121, 125, 126, 129-146, 148-156, 159-167, 169, 175, 178-185, 187-193, 195-201, 203, 206-211, 215	Земли лесного фонда	для строительства, реконструкции и эксплуатации линейных объектов «Строительство ВЛ-6кВ фидер N11 ПС 110/35/6кВ "Баклановка-1", фидер N07, 17 ПС 35/6кВ "ТП-4"»	Российская Федерация	*Собственность РФ*	0,0861
	59:32:4470101:1867 (59:32:0000000:46) образование части зу	Пермский край, Пермский муниципальный район, Пермское лесничество, Кукуштанское участковое лесничество, кварталы №№ 2-9, 16, 18, 22, 23, 24, 31, 32, 26-45, 47-64, 66, 68-89, 92, 106-121, 125, 126, 129-146, 148-156, 159-167, 169, 175, 178-185, 187-193, 195-201, 203, 206-211, 215	Земли лесного фонда	для строительства, реконструкции и эксплуатации линейных объектов «Строительство ВЛ-6кВ фидер N11 ПС 110/35/6кВ "Баклановка-1", фидер N07, 17 ПС 35/6кВ "ТП-4"»	Российская Федерация	*Собственность РФ*	0,9907
	59:32:4470101:1867 (59:32:0000000:46) образование части зу	Пермский край, Пермский муниципальный район, Пермское лесничество, Кукуштанское участковое лесничество, кварталы №№ 2-9, 16, 18, 22, 23, 24, 31, 32, 26-45, 47-64, 66, 68-89, 92, 106-121, 125, 126, 129-146, 148-156, 159-167, 169, 175, 178-185, 187-193, 195-201, 203, 206-211, 215	Земли лесного фонда	для строительства, реконструкции и эксплуатации линейных объектов «Строительство ВЛ-6кВ фидер N11 ПС 110/35/6кВ "Баклановка-1", фидер N07, 17 ПС 35/6кВ "ТП-4"»	Российская Федерация	*Собственность РФ*	2,4405

	59:32:4470101:1867 (59:32:0000000:46) образование части зу	Пермский край, Пермский муниципальный район, Пермское лесничество, Кукуштанское участковое лесничество, кварталы №№ 2-9, 16, 18, 22, 23, 24, 31, 32, 26-45, 47-64, 66, 68-89, 92, 106-121, 125, 126, 129-146, 148-156, 159-167, 169, 175, 178-185, 187-193, 195-201, 203, 206-211, 215	Земли лесного фонда	для строительства, реконструкции и эксплуатации линейных объектов «Строительство ВЛ-6кВ фидер N11 ПС 110/35/6кВ "Баклановка-1", фидер N07, 17 ПС 35/6кВ "ТП-4"»	Российская Федерация	*Собственность РФ*	0,2703
	59:32:4470101:1868 (59:32:0000000:46) образование части зу	Пермский край, Пермский муниципальный район, Пермское лесничество, Кукуштанское участковое лесничество, кварталы №№ 2-9, 16, 18, 22, 23, 24, 31, 32, 26-45, 47-64, 66, 68-89, 92, 106-121, 125, 126, 129-146, 148-156, 159-167, 169, 175, 178-185, 187-193, 195-201, 203, 206-211, 215	Земли лесного фонда	для строительства, реконструкции и эксплуатации линейных объектов «Строительство ВЛ-6кВ фидер N11 ПС 110/35/6кВ "Баклановка-1", фидер N07, 17 ПС 35/6кВ "ТП-4"»	*Российская Федерация*	*Собственность РФ*	0,0621
59:32:0000000:46/ЧЗУ1	59:32:4470101:1868 (59:32:0000000:46) образование части зу	Пермский край, Пермский муниципальный район, Пермское лесничество, Кукуштанское участковое лесничество, кварталы №№ 2-9, 16, 18, 22, 23, 24, 31, 32, 26-45, 47-64, 66, 68-89, 92, 106-121, 125, 126, 129-146, 148-156, 159-167, 169, 175, 178-185, 187-193, 195-201, 203, 206-211, 215	Земли лесного фонда	для строительства, реконструкции и эксплуатации линейных объектов «Строительство ВЛ-6кВ фидер N11 ПС 110/35/6кВ "Баклановка-1", фидер N07, 17 ПС 35/6кВ "ТП-4"»	*Российская Федерация*	*Собственность РФ*	0,3147
	59:32:4470101:1867 (59:32:0000000:46) образование части зу	Пермский край, Пермский муниципальный район, Пермское лесничество, Кукуштанское участковое лесничество, кварталы №№ 2-9, 16, 18, 22, 23, 24, 31, 32, 26-45, 47-64, 66, 68-89, 92, 106-121, 125, 126, 129-146, 148-156, 159-167, 169, 175, 178-185, 187-193, 195-201, 203, 206-211, 215	Земли лесного фонда	для строительства, реконструкции и эксплуатации линейных объектов «Строительство ВЛ-6кВ фидер N11 ПС 110/35/6кВ "Баклановка-1", фидер N07, 17 ПС 35/6кВ "ТП-4"»	*Российская Федерация*	*Собственность РФ*	1,0402
	59:32:4470101:1867 (59:32:0000000:46) образование части зу	Пермский край, Пермский муниципальный район, Пермское лесничество, Кукуштанское участковое лесничество, кварталы №№ 2-9, 16, 18, 22, 23, 24, 31, 32, 26-45, 47-64, 66, 68-89, 92, 106-121, 125, 126, 129-146, 148-156, 159-167, 169, 175, 178-185, 187-193, 195-201, 203, 206-211, 215	Земли лесного фонда	для строительства, реконструкции и эксплуатации линейных объектов «Строительство ВЛ-6кВ фидер N11 ПС 110/35/6кВ "Баклановка-1", фидер N07, 17 ПС 35/6кВ "ТП-4"»	*Российская Федерация*	*Собственность РФ*	0,1620
	59:32:4470101:1868 (59:32:0000000:46) образование части зу	Пермский край, Пермский муниципальный район, Пермское лесничество, Кукуштанское участковое лесничество, кварталы №№ 2-9, 16, 18, 22, 23, 24, 31, 32, 26-45, 47-64, 66, 68-89, 92, 106-121, 125, 126, 129-146, 148-156, 159-167, 169, 175, 178-185, 187-193, 195-201, 203, 206-211, 215	Земли лесного фонда	для строительства, реконструкции и эксплуатации линейных объектов «Строительство ВЛ-6кВ фидер N11 ПС 110/35/6кВ "Баклановка-1", фидер N07, 17 ПС 35/6кВ "ТП-4"»	*Российская Федерация*	*Собственность РФ*	0,0860
	59:32:4470101:1871, 59:32:4470101:1868 (59:32:0000000:46) образование части зу	Пермский край, Пермский муниципальный район, Пермское лесничество, Кукуштанское участковое лесничество, кварталы №№ 2-9, 16, 18, 22, 23, 24, 31, 32, 26-45, 47-64, 66, 68-89, 92, 106-121, 125, 126, 129-146, 148-156, 159-167, 169, 175, 178-185, 187-193, 195-201, 203, 206-211, 215	Земли лесного фонда	для строительства, реконструкции и эксплуатации линейных объектов «Строительство ВЛ-6кВ фидер N11 ПС 110/35/6кВ "Баклановка-1", фидер N07, 17 ПС 35/6кВ "ТП-4"»	*Российская Федерация*	*Собственность РФ*	1,0616

	59:32:4470101:1871 (59:32:0000000:46) образование части зу	Пермский край, Пермский муниципальный район, Пермское лесничество, Кукуштанское участковое лесничество, кварталы №№ 2-9, 16, 18, 22, 23, 24, 31, 32, 26-45, 47-64, 66, 68-89, 92, 106-121, 125, 126, 129-146, 148-156, 159-167, 169, 175, 178-185, 187-193, 195-201, 203, 206-211, 215	Земли лесного фонда	для строительства, реконструкции и эксплуатации линейных объектов «Строительство ВЛ-6кВ фидер N11 ПС 110/35/6кВ "Баклановка-1", фидер N07, 17 ПС 35/6кВ "ТП-4"»	*Российская Федерация*	*Собственность РФ*	0,0120
	59:32:4470101:1868 (59:32:0000000:46) **образование части зу**	Пермский край, Пермский муниципальный район, Пермское лесничество, Кукуштанское участковое лесничество, кварталы №№ 2-9, 16, 18, 22, 23, 24, 31, 32, 26-45, 47-64, 66, 68-89, 92, 106-121, 125, 126, 129-146, 148-156, 159-167, 169, 175, 178-185, 187-193, 195-201, 203, 206-211, 215	Земли лесного фонда	для строительства, реконструкции и эксплуатации линейных объектов «Строительство ВЛ-6кВ фидер N11 ПС 110/35/6кВ "Баклановка-1", фидер N07, 17 ПС 35/6кВ "ТП-4"»	*Российская Федерация*	*Собственность РФ*	1,0527
Итого, по вновь образуемым земельным участкам по Пермскому муниципальному району:							**8,5477**
территории, не подлежащие межеванию (раннее отведенные ООО "ЛУКОЙЛ-ПЕРМЬ")							
59:32:0000000:43, 59:32:4470101:1897 Образование земельных участков не предусмотрено	59:32:4470101:139 (59:32:0000000:43)	Пермский край, Пермский район, Баклановское месторождение нефти	Земли промышленности, энергетики, транспорта, связи, радиовещания, телевидения, информатики, земли для обеспечения космической деятельности, земли обороны, безопасности и земли иного специального назначения	Для размещения промышленных объектов	*Российская Федерация*	Собственность публично-правовых образований (№ 59-1/13-47/2003-280 от 23.12.2003 (Аренда (в том числе, субаренда))	0,1111
	59:32:4470101:427 (59:32:0000000:43)	Пермский край, Пермский район, Баклановское месторождение нефти	Земли промышленности, энергетики, транспорта, связи, радиовещания, телевидения, информатики, земли для обеспечения космической деятельности, земли обороны, безопасности и земли иного специального назначения	Для размещения промышленных объектов	Российская Федерация	Собственность публично-правовых образований (№ 59-1/13-47/2003-280 от 23.12.2003 (Аренда (в том числе, субаренда))	0,0004
	59:32:4470101:1849 (59:32:0000000:43)	Пермский край, Пермский район, Баклановское месторождение нефти	Земли промышленности, энергетики, транспорта, связи, радиовещания, телевидения, информатики, земли для обеспечения космической деятельности, земли обороны, безопасности и земли иного специального назначения	Для размещения промышленных объектов	Российская Федерация	Собственность публично-правовых образований (№ 59-1/13-47/2003-280 от 23.12.2003 (Аренда (в том числе, субаренда))	0,0004
	59:32:4470101:413 (59:32:0000000:43)	Пермский край, Пермский район, Баклановское месторождение нефти	Земли промышленности, энергетики, транспорта, связи, радиовещания, телевидения, информатики, земли для обеспечения космической деятельности, земли обороны, безопасности и земли иного специального назначения	Для размещения промышленных объектов	Российская Федерация	Собственность публично-правовых образований (№ 59-1/13-47/2003-280 от 23.12.2003 (Аренда (в том числе, субаренда))	0,0004
	59:32:4470101:414 (59:32:0000000:43)	Пермский край, Пермский район, Баклановское месторождение нефти	Земли промышленности, энергетики, транспорта, связи, радиовещания, телевидения, информатики, земли для обеспечения космической деятельности, земли обороны, безопасности и земли иного специального назначения	Для размещения промышленных объектов	Российская Федерация	Собственность публично-правовых образований (№ 59-1/13-47/2003-280 от 23.12.2003 (Аренда (в том числе, субаренда))	0,0004

	59:32:4470101:409(59:32:0000000:43)	Пермский край, Пермский район, Баклановское месторождение нефти	Земли промышленности, энергетики, транспорта, связи, радиовещания, телевидения, информатики, земли для обеспечения космической деятельности, земли обороны, безопасности и земли иного специального назначения	Для размещения промышленных объектов	Российская Федерация	Собственность публично-правовых образований (№ 59-1/13-47/2003-280 от 23.12.2003 (Аренда (в том числе, субаренда))	0,0004
	59:32:4470101:408 (59:32:0000000:43)	Пермский край, Пермский район, Баклановское месторождение нефти	Земли промышленности, энергетики, транспорта, связи, радиовещания, телевидения, информатики, земли для обеспечения космической деятельности, земли обороны, безопасности и земли иного специального назначения	Для размещения промышленных объектов	Российская Федерация	Собственность публично-правовых образований (№ 59-1/13-47/2003-280 от 23.12.2003 (Аренда (в том числе, субаренда))	0,0004
	59:32:4470101:142 (59:32:0000000:43)	Пермский край, Пермский район, Баклановское месторождение нефти	Земли промышленности, энергетики, транспорта, связи, радиовещания, телевидения, информатики, земли для обеспечения космической деятельности, земли обороны, безопасности и земли иного специального назначения	Для размещения промышленных объектов	Российская Федерация	Собственность публично-правовых образований (№ 59-1/13-47/2003-280 от 23.12.2003 (Аренда (в том числе, субаренда))	0,0132
	59:32:4470101:1897(4)	Пермский край, Пермский район, Пермское лесничество, Кукуштанское участковое лесничество (Кукуштанское), квартал 180, части выделов 15, 16, 20, 27, 31, 40, 45, 46; квартал 181, часть выдела 25	Земли лесного фонда	Под объект: "Строительство объектов обустройства нагнетательных скважин №552, 565, 667 Баклановского месторождения"	Российская Федерация	*аренда ООО "Лукойл-Пермь"(59:32:4470101:1897-59/018/2017 от 25.07.2017 (Аренда (в том числе, субаренда))*	0,3013
59:32:0000000:43, 59:32:4470101:1897 Образование земельных участков не предусмотрено	59:32:4470101:126(59:32:0000000:43)	Пермский край, Пермский район, Баклановское месторождение нефти	Земли промышленности, энергетики, транспорта, связи, радиовещания, телевидения, информатики, земли для обеспечения космической деятельности, земли обороны, безопасности и земли иного специального назначения	для строительства, реконструкции и эксплуатации линейных объектов «Строительство ВЛ-6кВ фидер N11 ПС 110/35/6кВ "Баклановка-1", фидер N07, 17 ПС 35/6кВ "ТП-4"»	Российская Федерация	Собственность публично-правовых образований (№ 59-1/13-47/2003-280 от 23.12.2003 (Аренда (в том числе, субаренда))	0,0433
	59:32:4470101:421 (59:32:0000000:43)	Пермский край, Пермский район, Баклановское месторождение нефти	Земли промышленности, энергетики, транспорта, связи, радиовещания, телевидения, информатики, земли для обеспечения космической деятельности, земли обороны, безопасности и земли иного специального назначения	для строительства, реконструкции и эксплуатации линейных объектов «Строительство ВЛ-6кВ фидер N11 ПС 110/35/6кВ "Баклановка-1", фидер N07, 17 ПС 35/6кВ "ТП-4"»	Российская Федерация	Собственность публично-правовых образований (№ 59-1/13-47/2003-280 от 23.12.2003 (Аренда (в том числе, субаренда))	0,0004
	59:32:4470101:425 (59:32:0000000:43)	Пермский край, Пермский район, Баклановское месторождение нефти	Земли промышленности, энергетики, транспорта, связи, радиовещания, телевидения, информатики, земли для обеспечения космической деятельности, земли обороны, безопасности и земли иного специального назначения	для строительства, реконструкции и эксплуатации линейных объектов «Строительство ВЛ-6кВ фидер N11 ПС 110/35/6кВ "Баклановка-1", фидер N07, 17 ПС 35/6кВ "ТП-4"»	Российская Федерация	Собственность публично-правовых образований (№ 59-1/13-47/2003-280 от 23.12.2003 (Аренда (в том числе, субаренда))	0,0004
	59:32:4470101:424 (59:32:0000000:43)	Пермский край, Пермский район, Баклановское месторождение нефти	Земли промышленности, энергетики, транспорта, связи, радиовещания, телевидения, информатики, земли для обеспечения космической деятельности, земли обороны, безопасности и земли иного специального назначения	для строительства, реконструкции и эксплуатации линейных объектов «Строительство ВЛ-6кВ фидер N11 ПС 110/35/6кВ "Баклановка-1", фидер N07, 17 ПС 35/6кВ "ТП-4"»	Российская Федерация	Собственность публично-правовых образований (№ 59-1/13-47/2003-280 от 23.12.2003 (Аренда (в том числе, субаренда))	0,0004

	59:32:4470101:423(59:32:0000000:43)	Пермский край, Пермский район, Баклановское месторождение нефти	Земли промышленности, энергетики, транспорта, связи, радиовещания, телевидения, информатики, земли для обеспечения космической деятельности, земли обороны, безопасности и земли иного специального назначения	для строительства, реконструкции и эксплуатации линейных объектов «Строительство ВЛ-6кВ фидер N11 ПС 110/35/6кВ "Баклановка-1", фидер N07, 17 ПС 35/6кВ "ТП-4"»	Российская Федерация	Собственность публично-правовых образований (№ 59-1/13-47/2003-280 от 23.12.2003 (Аренда (в том числе, субаренда))	0,0004
	59:32:4470101:422 (59:32:0000000:43)	Пермский край, Пермский район, Баклановское месторождение нефти	Земли промышленности, энергетики, транспорта, связи, радиовещания, телевидения, информатики, земли для обеспечения космической деятельности, земли обороны, безопасности и земли иного специального назначения	для строительства, реконструкции и эксплуатации линейных объектов «Строительство ВЛ-6кВ фидер N11 ПС 110/35/6кВ "Баклановка-1", фидер N07, 17 ПС 35/6кВ "ТП-4"»	Российская Федерация	Собственность публично-правовых образований (№ 59-1/13-47/2003-280 от 23.12.2003 (Аренда (в том числе, субаренда))	0,0004
	59:32:4470101:381(59:32:0000000:43)	Пермский край, Пермский район, Баклановское месторождение нефти	Земли промышленности, энергетики, транспорта, связи, радиовещания, телевидения, информатики, земли для обеспечения космической деятельности, земли обороны, безопасности и земли иного специального назначения	для строительства, реконструкции и эксплуатации линейных объектов «Строительство ВЛ-6кВ фидер N11 ПС 110/35/6кВ "Баклановка-1", фидер N07, 17 ПС 35/6кВ "ТП-4"»	Российская Федерация	Собственность публично-правовых образований (№ 59-1/13-47/2003-280 от 23.12.2003 (Аренда (в том числе, субаренда))	0,0004
	59:32:4470101:1852 (59:32:0000000:43)	Пермский край, Пермский район, Баклановское месторождение нефти	Земли промышленности, энергетики, транспорта, связи, радиовещания, телевидения, информатики, земли для обеспечения космической деятельности, земли обороны, безопасности и земли иного специального назначения	для строительства, реконструкции и эксплуатации линейных объектов «Строительство ВЛ-6кВ фидер N11 ПС 110/35/6кВ "Баклановка-1", фидер N07, 17 ПС 35/6кВ "ТП-4"»	Российская Федерация	Собственность публично-правовых образований (№ 59-1/13-47/2003-280 от 23.12.2003 (Аренда (в том числе, субаренда))	0,0004
	59:32:4470101:1067 (59:32:0000000:43)	Пермский край, Пермский район, Баклановское месторождение нефти	Земли промышленности, энергетики, транспорта, связи, радиовещания, телевидения, информатики, земли для обеспечения космической деятельности, земли обороны, безопасности и земли иного специального назначения	для строительства, реконструкции и эксплуатации линейных объектов «Строительство ВЛ-6кВ фидер N11 ПС 110/35/6кВ "Баклановка-1", фидер N07, 17 ПС 35/6кВ "ТП-4"»	Российская Федерация	Собственность публично-правовых образований (№ 59-1/13-47/2003-280 от 23.12.2003 (Аренда (в том числе, субаренда))	0,0004
59:32:000000:43, 59:32:4470101:1897 Образование земельных участков не предусмотрено	59:32:4470101:1059 (59:32:0000000:43)	Пермский край, Пермский район, Баклановское месторождение нефти	Земли промышленности, энергетики, транспорта, связи, радиовещания, телевидения, информатики, земли для обеспечения космической деятельности, земли обороны, безопасности и земли иного специального назначения	для строительства, реконструкции и эксплуатации линейных объектов «Строительство ВЛ-6кВ фидер N11 ПС 110/35/6кВ "Баклановка-1", фидер N07, 17 ПС 35/6кВ "ТП-4"»	Российская Федерация	Собственность публично-правовых образований (№ 59-1/13-47/2003-280 от 23.12.2003 (Аренда (в том числе, субаренда))	0,0004
	59:32:4470101:1015 (59:32:0000000:43)	Пермский край, Пермский район, Баклановское месторождение нефти	Земли промышленности, энергетики, транспорта, связи, радиовещания, телевидения, информатики, земли для обеспечения космической деятельности, земли обороны, безопасности и земли иного специального назначения	Для размещения промышленных объектов	Российская Федерация	Собственность публично-правовых образований (№ 59-1/13-47/2003-280 от 23.12.2003 (Аренда (в том числе, субаренда))	0,0004
	59:32:4470101:1897(4)	Пермский край, Пермский район, Пермское лесничество, Кукуштанское участковое лесничество (Кукуштанское), квартал 180, части выделов 15, 16, 20, 27, 31, 40, 45, 46; квартал 181, часть выдела 25	Земли лесного фонда	Под объект: "Строительство объектов обустройства нагнетательных скважин №552, 565, 667 Баклановского месторождения"	Российская Федерация	аренда ООО "Лукойл-Пермь"(59:32:4470101:1897-59/018/2017 от 25.07.2017 (Аренда (в том числе, субаренда))	0,0094

	59:32:4470101:1897(1)	Пермский край, Пермский район, Пермское лесничество, Кукуштанское участковое лесничество (Кукуштанское), квартал 180, части выделов 15, 16, 20, 27, 31, 40, 45, 46; квартал 181, часть выдела 25	Земли лесного фонда	Под объект: "Строительство объектов обустройства нагнетательных скважин №552, 565, 667 Баклановского месторождения"	*Российская Федерация*	аренда ООО "Лукойл-Пермь"(59:32:4470101:1897-59/018/2017 от 25.07.2017 (Аренда (в том числе, субаренда))	0,0178
	59:32:4470101:1897(1)	Пермский край, Пермский район, Пермское лесничество, Кукуштанское участковое лесничество (Кукуштанское), квартал 180, части выделов 15, 16, 20, 27, 31, 40, 45, 46; квартал 181, часть выдела 25	Земли лесного фонда	Под объект: "Строительство объектов обустройства нагнетательных скважин №552, 565, 667 Баклановского месторождения"	*Российская Федерация*	аренда ООО "Лукойл-Пермь"(59:32:4470101:1897-59/018/2017 от 25.07.2017 (Аренда (в том числе, субаренда))	0,0190
	59:32:4470101:1897(1)	Пермский край, Пермский район, Пермское лесничество, Кукуштанское участковое лесничество (Кукуштанское), квартал 180, части выделов 15, 16, 20, 27, 31, 40, 45, 46; квартал 181, часть выдела 25	Земли лесного фонда	Под объект: "Строительство объектов обустройства нагнетательных скважин №552, 565, 667 Баклановского месторождения"	*Российская Федерация*	аренда ООО "Лукойл-Пермь"(59:32:4470101:1897-59/018/2017 от 25.07.2017 (Аренда (в том числе, субаренда))	0,0029
	59:32:4470101:167 (59:32:0000000:43)	Пермский край, Пермский район, Баклановское месторождение нефти	Земли промышленности, энергетики, транспорта, связи, радиовещания, телевидения, информатики, земли для обеспечения космической деятельности, земли обороны, безопасности и земли иного специального назначения	Для размещения промышленных объектов	*Российская Федерация*	Собственность публично-правовых образований (№ 59-1/13-47/2003-280 от 23.12.2003 (Аренда (в том числе, субаренда))	0,1164
	59:32:4470101:195 (59:32:0000000:43)	Пермский край, Пермский район, Баклановское месторождение нефти	Земли промышленности, энергетики, транспорта, связи, радиовещания, телевидения, информатики, земли для обеспечения космической деятельности, земли обороны, безопасности и земли иного специального назначения	Для размещения промышленных объектов	*Российская Федерация*	Собственность публично-правовых образований (№ 59-1/13-47/2003-280 от 23.12.2003 (Аренда (в том числе, субаренда))	0,0993
	59:32:4470101:196 (59:32:0000000:43)	Пермский край, Пермский район, Баклановское месторождение нефти	Земли промышленности, энергетики, транспорта, связи, радиовещания, телевидения, информатики, земли для обеспечения космической деятельности, земли обороны, безопасности и земли иного специального назначения	Для размещения промышленных объектов	*Российская Федерация*	Собственность публично-правовых образований (№ 59-1/13-47/2003-280 от 23.12.2003 (Аренда (в том числе, субаренда))	0,0165
59:32:0000000:43, 59:32:4470101:1897 Образование земельных участков не предусмотрено	59:32:4470101:209 (59:32:0000000:43)	Пермский край, Пермский район, Баклановское месторождение нефти	Земли промышленности, энергетики, транспорта, связи, радиовещания, телевидения, информатики, земли для обеспечения космической деятельности, земли обороны, безопасности и земли иного специального назначения	Для размещения промышленных объектов	*Российская Федерация*	Собственность публично-правовых образований (№ 59-1/13-47/2003-280 от 23.12.2003 (Аренда (в том числе, субаренда))	0,4864
	59:32:4470101:166 (59:32:0000000:43)	Пермский край, Пермский район, Баклановское месторождение нефти	Земли промышленности, энергетики, транспорта, связи, радиовещания, телевидения, информатики, земли для обеспечения космической деятельности, земли обороны, безопасности и земли иного специального назначения	Для размещения промышленных объектов	*Российская Федерация*	Собственность публично-правовых образований (№ 59-1/13-47/2003-280 от 23.12.2003 (Аренда (в том числе, субаренда))	0,0089

	59:32:4470101:130 (59:32:0000000:43)	Пермский край, Пермский район, Баклановское месторождение нефти	Земли промышленности, энергетики, транспорта, связи, радиовещания, телевидения, информатики, земли для обеспечения космической деятельности, земли обороны, безопасности и земли иного специального назначения	Для размещения промышленных объектов	*Российская Федерация*	Собственность публично-правовых образований (№ 59-1/13-47/2003-280 от 23.12.2003 (Аренда (в том числе, субаренда))	0,0131
	59:32:4470101:1112 (59:32:0000000:43)	Пермский край, Пермский район, Баклановское месторождение нефти	Земли промышленности, энергетики, транспорта, связи, радиовещания, телевидения, информатики, земли для обеспечения космической деятельности, земли обороны, безопасности и земли иного специального назначения	Для размещения промышленных объектов	*Российская Федерация*	Собственность публично-правовых образований (№ 59-1/13-47/2003-280 от 23.12.2003 (Аренда (в том числе, субаренда))	0,0004
	59:32:4470101:1125 (59:32:0000000:43)	Пермский край, Пермский район, Баклановское месторождение нефти	Земли промышленности, энергетики, транспорта, связи, радиовещания, телевидения, информатики, земли для обеспечения космической деятельности, земли обороны, безопасности и земли иного специального назначения	Для размещения промышленных объектов	*Российская Федерация*	Собственность публично-правовых образований (№ 59-1/13-47/2003-280 от 23.12.2003 (Аренда (в том числе, субаренда))	0,0004
	59:32:4470101:1155 (59:32:0000000:43)	Пермский край, Пермский район, Баклановское месторождение нефти	Земли промышленности, энергетики, транспорта, связи, радиовещания, телевидения, информатики, земли для обеспечения космической деятельности, земли обороны, безопасности и земли иного специального назначения	Для размещения промышленных объектов	*Российская Федерация*	Собственность публично-правовых образований (№ 59-1/13-47/2003-280 от 23.12.2003 (Аренда (в том числе, субаренда))	0,0004
	59:32:4470101:1171 (59:32:0000000:43)	Пермский край, Пермский район, Баклановское месторождение нефти	Земли промышленности, энергетики, транспорта, связи, радиовещания, телевидения, информатики, земли для обеспечения космической деятельности, земли обороны, безопасности и земли иного специального назначения	Для размещения промышленных объектов	*Российская Федерация*	Собственность публично-правовых образований (№ 59-1/13-47/2003-280 от 23.12.2003 (Аренда (в том числе, субаренда))	0,0004
	59:32:4470101:1232 (59:32:0000000:43)	Пермский край, Пермский район, Баклановское месторождение нефти	Земли промышленности, энергетики, транспорта, связи, радиовещания, телевидения, информатики, земли для обеспечения космической деятельности, земли обороны, безопасности и земли иного специального назначения	Для размещения промышленных объектов	*Российская Федерация*	Собственность публично-правовых образований (№ 59-1/13-47/2003-280 от 23.12.2003 (Аренда (в том числе, субаренда))	0,0004
	59:32:4470101:1243 (59:32:0000000:43)	Пермский край, Пермский район, Баклановское месторождение нефти	Земли промышленности, энергетики, транспорта, связи, радиовещания, телевидения, информатики, земли для обеспечения космической деятельности, земли обороны, безопасности и земли иного специального назначения	Для размещения промышленных объектов	*Российская Федерация*	Собственность публично-правовых образований (№ 59-1/13-47/2003-280 от 23.12.2003 (Аренда (в том числе, субаренда))	0,0004
59:32:4470101:1897 Образование земельных участков не	59:32:4470101:1244 (59:32:0000000:43)	Пермский край, Пермский район, Баклановское месторождение нефти	Земли промышленности, энергетики, транспорта, связи, радиовещания, телевидения, информатики, земли для обеспечения космической деятельности, земли обороны, безопасности и земли иного специально-	Для размещения промышленных объектов	*Российская Федерация*	Собственность публично-правовых образований (№ 59-1/13-47/2003-280 от 23.12.2003 (Аренда (в том числе, субаренда))	0,0004

		го назначения				
59:32:4470101:1253 (59:32:0000000:43)	Пермский край, Пермский район, Баклановское месторождение нефти	Земли промышленности, энергетики, транспорта, связи, радиовещания, телевидения, информатики, земли для обеспечения космической деятельности, земли обороны, безопасности и земли иного специального назначения	Для размещения промышленных объектов	*Российская Федерация*	Собственность публично-правовых образований (№ 59-1/13-47/2003-280 от 23.12.2003 (Аренда (в том числе, субаренда))	0,0004
59:32:4470101:1272 (59:32:0000000:43)	Пермский край, Пермский район, Баклановское месторождение нефти	Земли промышленности, энергетики, транспорта, связи, радиовещания, телевидения, информатики, земли для обеспечения космической деятельности, земли обороны, безопасности и земли иного специального назначения	Для размещения промышленных объектов	*Российская Федерация*	Собственность публично-правовых образований (№ 59-1/13-47/2003-280 от 23.12.2003 (Аренда (в том числе, субаренда))	0,0004
59:32:4470101:1866 (59:32:0000000:43)	Пермский край, Пермский район, Баклановское месторождение нефти	Земли промышленности, энергетики, транспорта, связи, радиовещания, телевидения, информатики, земли для обеспечения космической деятельности, земли обороны, безопасности и земли иного специального назначения	Для размещения промышленных объектов	*Российская Федерация*	Собственность РФ (№ 59-1/13-47/2003-280 от 23.12.2003 (Аренда (в том числе, субаренда))	0,0004
59:32:4470101:1282 (59:32:0000000:43)	Пермский край, Пермский район, Баклановское месторождение нефти	Земли промышленности, энергетики, транспорта, связи, радиовещания, телевидения, информатики, земли для обеспечения космической деятельности, земли обороны, безопасности и земли иного специального назначения	Для размещения промышленных объектов	*Российская Федерация*	Собственность РФ (№ 59-1/13-47/2003-280 от 23.12.2003 (Аренда (в том числе, субаренда))	0,0004
59:32:4470101:1273 (59:32:0000000:43)	Пермский край, Пермский район, Баклановское месторождение нефти	Земли промышленности, энергетики, транспорта, связи, радиовещания, телевидения, информатики, земли для обеспечения космической деятельности, земли обороны, безопасности и земли иного специального назначения	Для размещения промышленных объектов	*Российская Федерация*	Собственность РФ (№ 59-1/13-47/2003-280 от 23.12.2003 (Аренда (в том числе, субаренда))	0,0004
59:32:4470101:1275 (59:32:0000000:43)	Пермский край, Пермский район, Баклановское месторождение нефти	Земли промышленности, энергетики, транспорта, связи, радиовещания, телевидения, информатики, земли для обеспечения космической деятельно-	Для размещения промышленных объектов	*Российская Федерация*	Собственность РФ (№ 59-1/13-47/2003-280 от 23.12.2003 (Аренда (в том числе, субаренда))	0,0004

			сти, земли обороны, безопасности и земли иного специального назначения				
Итого по ранее отведенным земельным участкам не подлежащие межеванию:							**1,2702**
			Земли покрытые поверхностными водами согласно ст.102 ЗК				**0,0421**
ИТОГО по вновь образуемым земельным участкам подлежащие межеванию:							**8,5477**
ИТОГО по проекту:							**9,8600**

Взам. инв. №

Подп. и дата

Инв. № подл.

Изм.	Кол.уч	Лист	№док.	Подпись	Дата

20z0159 ПМТ ТЧ

Формат А3

1.2 Перечень и сведения о площади образуемых земельных участков, которые будут отнесены к территориям общего пользования или имуществу общего пользования, в том числе в отношении которых предполагаются резервирование и (или) изъятие для государственных или муниципальных нужд

Проектом не предусмотрено образование земельных участков и частей земельных участков, которые будут отнесены к территориям общего пользования или имуществу общего пользования, в том числе в отношении которых предполагаются резервирование и (или) изъятие для государственных или муниципальных нужд.

1.3 Целевое назначение лесов, вид (виды) разрешенного использования лесного участка, количественные и качественные характеристики лесного участка, сведения о нахождении лесного участка в границах особо защитных участков лесов (в случае, если подготовка проекта межевания территории осуществляется в целях определения местоположения границ образуемых и (или) изменяемых лесных участков)

Распределение лесов Пермского лесничества выполнено в соответствии с приказом Министерства природных ресурсов и экологии Российской Федерации от 18.08.2014 №367 «Об утверждении Перечня лесорастительных зон Российской Федерации и Перечня лесных районов Российской Федерации», приказа Рослесхоза от 28.03.2016 №100 «О внесении изменений в приказ Рослесхоза от 08.10.2015 №353 «Об установлении лесосеменного районирования».

В соответствии с приказом Рослесхоза от 29.07.2011 № 335 «Об определении количества лесничеств на территории Пермского края и установлении их границ» территория Пермского края Кукуштанское участкового лесничества входит в состав Пермского лесничества.

На момент проектирования лесного участка, на территории Пермского лесничества распространяется действие лесохозяйственного регламента, утвержденного приказом Министерства природных ресурсов, лесного хозяйства и экологии Пермского края от 29.12.2017 № СЭД-30-01-02-2068.

Количественные и качественные характеристики проектируемого лесного участка составляются на основании данных государственного лесного реестра Пермского лесничества и необходимости натурного обследования.

1.4.1 Площадь, вид разрешенного использования лесов в соответствии с лесохозяйственным регламентом лесничества, целевое назначение лесов и заявленные цели использования лесного участка

Частично проектируемый объект расположен в границах земельного участка с кадастровым номером 59:32:0000000:46– 85477 кв. м. из земель лесного фонда Пермского лесничества.

Испрашиваемый лесной участок находится в Пермском крае, Пермском муниципальном районе, Пермского лесничества, Кукуштанского участкового лесничества, в кварталах № 197 (часть выдела 28,29,42,43,45,57,63,64,65,70,71); № 207 (часть выдела 3,4,14,15,20,109).

На часть земельного участка с кадастровыми номерами: 59:32:0000000:46– 85477 кв.м. из категории земель лесного фонда Пермского лесничества устанавливается следующий вид использования лесов - Строительство, реконструкция, эксплуатация линейных объектов.

Цель использования: «Строительство ВЛ-6кВ фидер N11 ПС 110/35/6кВ "Баклановка-1", фидер N07, 17 ПС 35/6кВ "ТП-4"».

1.4.2 Обоснование местоположения, вида и цели использования лесного участка

Согласно проекта инвестиционной программы группы предприятий ООО «ЛУКОЙЛ-ПЕРМЬ» на 2020-2022 гг. планируется строительство «Строительство ВЛ-6кВ фидер N11 ПС 110/35/6кВ "Баклановка-1", фидер N07, 17 ПС 35/6кВ "ТП-4"», являющимися неотъемлемой технической частью, необходимыми для нормальной и безопасной его эксплуатации. Местоположение для строительства приурочено к существующему коридору коммуникаций, что уменьшит площади рубки леса.

1.4.3 Характеристика лесного участка

Согласно документам лесного планирования участок расположен в эксплуатационных и защитных лесах Кукуштанского участкового лесничества, в кварталах № 197 (часть выдела 28,29,42,43,45,57,63,64,65,70,71); № 207 (часть выдела 3,4,14,15,20,109).

В соответствии со ст. 45 Лесного кодекса РФ в целях осуществления работ для строительства, реконструкции, эксплуатации линейных объектов ООО «Лукойл-Пермь»

1. Распределение земель

Общая площадь - всего	В том числе									
	лесные земли					нелесные земли				
	покрытые лесной растительностью, всего	в том числе покрытые лесными культурами	лесные питомники, плантации	непокрытые лесной растительностью	итого	дороги	просеки	болота	прочие	итого

8,5477	1,4800	0,2240	-	-	1,7040	-	0,0102	-	6,8335	6,8437

2. Характеристика насаждений

Целевое назначение лесов	Номер квартала	Преобладающая порода	Площадь (га)/запас древесины(тыс.куб. м)	В том числе по группам возраста древостоя (га/тыс. куб. м)			
				молодняки	средневозрастные	приспевающие	спелые и перестойные
Кукуштанское участковое лесничество							
Эксплуатационные леса	197(42ч)	6Б2ИВ1ЛП1Е	0,0210/0,003	-	0,0210/0,003	-	-
	197(43ч)	6Б2ИВ1ЛП1Е	0,2596/0,034	-	0,2596/0,034	-	-
	197(45ч)	6Б2ЛП1ИВ1Е+ОС+В	0,8478/0,127	-	0,8478/0,127	-	-
	197(28ч)	6Б2ЛП2Е+ИВ+ОС	0,0672/0,012	-	0,0672/0,012	-	-
	197(29ч)	нефтепровод	5,2204/-	-	-	-	-
	197(57ч)	4Б4ИВ2ОС	0,0487/0,005	-	0,0487/0,005	-	-
	197(70ч)	6Б2ЛП2Е+ИВ	0,1381/0,023	-	0,1381/0,023	-	-
	197(71ч)	прочие земли	0,0566/-	-	-	-	-
	197(63ч)	ЛЭП	0,6129/-	-	-	-	-
	197(65ч)	8Б2ИВ+Е	0,0234/0,002	0,0234/0,002	-	-	-
Защитные лес (леса, расположенные в водоохранных зонах)	197(64ч)	8Б2ИВ+Е	0,0742/0,004	0,0742/0,004			
Эксплуатационные леса	207(3ч)	ЛЭП	0,1191/-	-	-	-	-
	207(15ч)	7Б3Е	0,1900/0,006	-	0,1900/0,006	-	-
	207(20ч)	ЛЭП	0,6787/-	-	-	-	-
	207(109ч	просека	0,0102/-	-	-	-	-
Защитные лес (леса, расположенные в водоохранных зонах)	207(14ч)	ЛЭП	0,1458/-	-	-	-	-
	207(4ч)	7Б3Е+ОС+ЛП	0,0340/5		0,0340/5		
ИТОГО:			**8,5477/ 0,221**	**0,0976/ 0,006**	**1,6064/ 0,215**	**-**	**-**

3. Средние таксационные показатели насаждений лесного участка

Целевое назначение лесов	Преобладающая порода	Состав	Возраст	Бонитет	Полнота	Средний запас древесины, (куб. м/га)		
						молодняки	Средневозрастные	Спелые и перестойные
1	2	3	4	5	6	7	8	9
Кукуштанское участковое лесничество								
Эксплуатационные леса	Б	6Б2ИВ1ЛП1Е	40	2	0,7	6	204	-
Защитные лес (леса, расположенные в водоохранных зонах)	Б	8Б2ИВ+Е	20	3	0,6	4	6	-

4. Объекты лесной инфраструктуры

№ п/п	Лесничество	Участковое лесничество/урочище (при наличии)	Лесной квартал	Лесотаксационный выдел	Наименование объекта	Единица измерения	Объем
1	2	3	4	5	6	7	8

-	-	-	-	-	-	-	-

5. Особо защитные участки лесов

№п/п	Лесничество	Участковое лесничество/урочище (при наличии)	Лесной квартал	Лесотаксационный выдел	Назначение	Площадь (га)
1	2	3	4	5	6	7
1	Пермское	Кукуштанское	197	64	берегозащитные, почвозащитные участки лесов, расположенных вдоль водных объектов, склонов оврагов	0,0742
2	Пермское	Кукуштанское	207	4	берегозащитные, почвозащитные участки лесов, расположенных вдоль водных объектов, склонов оврагов	0,0340

6. Объекты лесного семеноводства

№ п/п	Лесничество	Участковое лесничество/урочище (при наличии)	Лесной квартал	Лесотаксационный выдел	Наименование объекта лесного семеноводства	Единица измерения	Объем
1	2	3	4	5	6	7	8
-	-	-	-	-	-	-	-

7. Объекты, не связанные с созданием лесной инфраструктуры

№ п/п	Лесничество	Участковое лесничество/урочище (при наличии)	Лесной квартал	Лесотаксационный выдел	Наименование объекта	Единица измерения	Объем
1	2	3	4	5	6	7	8
1	Пермское	Кукуштанское участковое лесничество	197	29	нефтепровод		
2			197	63	ЛЭП		
3			197	71	Прочие земли		
4			207	3	ЛЭП		
5			207	20	ЛЭП		
6			207	109	просека		

1.4.4 Сведения о наличии (отсутствии) обременений, ограничений использования лесного участка

Ограничения по использованию лесов в эксплуатационных лесах, защитных лесах установлены в соответствии с Лесным кодексом Российской Федерации.

Согласно выписки, из ГЛР от 17.02.2020 № 50-2020 выданной Министерством природных ресурсов, лесного хозяйства и экологии Пермского края и заключения лесничества имеются следующие ограничения.

Обременения: участок с местоположением Пермский край, Пермский муниципальный район, Пермское лесничество, Кукуштанское участковое лесничество, часть квартала 197 предоставлен в пользование ООО «Лукойл-ПЕРМЬ», (договор аренды №19 от 31.01.2018 г.).

Участок с местоположением Пермский край, Пермский муниципальный район, Пермское лесничество, Кукуштанское участковое лесничество, часть квартала 197 предоставлен в пользование ООО «Лукойл-ПЕРМЬ», (договор аренды №49 от 10.05.2017 г.).

В соответствии с лесохозяйственным регламентом Пермское лесничество ООПТ на данных участках: отсутствует.

Ограничения на участке расположенном в Кукуштанском участковом лесничестве ОЗУ: кв.197 в.64, кв.207 в.4 - берегозащитные, почвозащитные участки лесов, расположенных вдоль водных объектов, склонов оврагов.

Правовой режим осуществляется в соответствии со статьями 111-119 Лесного кодекса Российской Федерации.

С учетом целевого назначения и правового режима лесов, установленного лесным законодательством Российской Федерации, лесохозяйственным регламентом Пермского лесничества Пермского края предусмотрены следующие ограничения в использовании лесного участка в составе земель лесного фонда, приведенные в таблицах 1.5 и 1.6

Согласно ст.27 Лесного кодекса РФ:

1. Использование лесов может ограничиваться только в случаях и в порядке, которые предусмотрены настоящим Кодексом, другими федеральными законами.

2. Допускается установление следующих ограничений использования лесов:

1) запрет на осуществление одного или нескольких видов использования лесов, предусмотренных частью 1 статьи 25 настоящего Кодекса;

2) запрет на проведение рубок;

3) иные установленные настоящим Кодексом, другими федеральными законами ограничения использования лесов.

Таблица 1.1 – Ограничения по видам целевого назначения лесов.

№ п/п	Целевое назначение лесов	Ограничения по использованию лесов
1	2	3
1	Защитные леса (леса, расположенные в водоохранных зонах)	Запрещается: заготовка живицы; ведение сельского хозяйства, за исключением сенокошения и пчеловодства; создание и эксплуатация лесных плантаций; переработка древесины и иных лесных ресурсов
2	Эксплуатационные леса	Ограничений нет. Допускается использование лесов всех предусмотренных статьей 25 Лесного кодекса Российской Федерации видов.

Таблица 1.2 – Ограничения по видам целевого назначения лесов.

№ п/п	Виды разрешенного использования лесов	Ограничения по использованию лесов
1	2	3
1	Строительство, реконструкция, эксплуатация линейных объектов	Запрещается повреждение лесных насаждений, растительного покрова, почвы за пределами предоставленного участка; захламление прилегающих территорий; загрязнение площади химическими и радиоактивными веществами; проезд транспорта за пределами предоставленного участка. В зеленых зонах запрещается размещение объектов капитального строительства, за исключением линий связи, линий электропередачи, подземных трубопроводов.

1.4 Сведения о границах территории, в отношении которой утвержден проект межевания, содержащие перечень координат характерных точек этих границ в системе координат, используемой для ведения Единого государственного реестра недвижимости

Утвержденные проекты межевания территории в границах проектирования отсутствуют.

ТЕКСТОВЫЕ ПРИЛОЖЕНИЯ

Приложение А Каталог координат характерных точек границ образуемых земельных участков

№ п/п точек	x	y
:46/чзу1(1) (площадь 9907,53 кв. м.)		
н1	464359,92	2213494,81
н2	464363,46	2213492,10
н3	464367,64	2213509,16
н4	464375,11	2213505,63
н5	464373,09	2213530,19
н6	464371,92	2213537,91
н7	464365,10	2213584,96
н8	464309,35	2213621,21
н9	464042,76	2213559,60
н10	464042,73	2213559,72
н11	464040,78	2213559,30
н12	464040,81	2213559,15
н13	463994,02	2213548,36
н14	463998,68	2213526,83
н15	464305,01	2213597,04
н16	464344,98	2213571,38
н1	464359,92	2213494,81
1	464251,94	2213602,85
2	464252,36	2213600,89
3	464254,32	2213601,32
4	464253,90	2213603,27
1	464251,94	2213602,85
1	464041,21	2213557,34
2	464043,16	2213557,77
3	464042,73	2213559,72
4	464040,78	2213559,30
1	464041,21	2213557,34
1	464104,82	2213572,66
2	464102,86	2213572,23
3	464103,28	2213570,28
4	464105,24	2213570,70
1	464104,82	2213572,66
1	464179,95	2213589,34
2	464180,37	2213587,39
3	464178,41	2213586,96
4	464177,99	2213588,92
1	464179,95	2213589,34
1	464172,62	2213576,20
2	464170,74	2213576,88
3	464170,06	2213575,01
4	464171,93	2213574,32
1	464172,62	2213576,20
1	464358,07	2213577,38
2	464358,90	2213575,55
3	464357,07	2213574,73
4	464356,24	2213576,55
1	464358,07	2213577,38
:46/чзу1(2) (площадь 168,26 кв.м.)		
н17	463985,63	2213523,82
н18	463992,84	2213525,48
н19	463988,18	2213547,02
н20	463982,44	2213545,69
н21	463982,46	2213545,58
н22	463980,51	2213545,15
н17	463985,63	2213523,82
:46/чзу1(3) (площадь 861,50 кв.м.)		
н23	463992,11	2213411,15
н24	464010,73	2213365,38
н25	464011,65	2213397,08
н26	464011,77	2213398,89
н27	464012,13	2213401,27
н28	464013,47	2213408,01
н29	464014,81	2213414,75
н30	464015,18	2213418,51
н31	464015,13	2213420,89
н32	464014,70	2213424,04
н33	464013,56	2213429,45
н34	464006,91	2213427,98
н35	464003,29	2213445,07
н36	464000,02	2213452,80
н37	464001,08	2213446,39
н38	464000,89	2213428,47
н39	463992,92	2213412,82
н40	463992,58	2213412,15
н23	463992,11	2213411,15
:46/чзу1(4) (площадь 9519,94 кв.м.)		
н41	464063,13	2213290,68
н42	464061,44	2213294,24
н43	464019,02	2213404,22
н44	464017,62	2213396,61
н45	464016,80	2213362,57
н46	464016,31	2213349,87
н47	464035,44	2213296,75
н48	464054,17	2213014,82
н49	464038,03	2213006,39
н50	464044,39	2212991,47
н51	464077,12	2213003,51
н52	464071,59	2213113,13
н53	464071,46	2213115,12
н41	464063,13	2213290,68
1	464061,44	2213294,24
2	464061,57	2213292,25
3	464059,58	2213292,12
4	464059,45	2213294,11
1	464061,44	2213294,24

1	464073,57	2213056,42
2	464073,70	2213054,43
3	464071,71	2213054,30
4	464071,58	2213056,29
1	464073,57	2213056,42
1	464071,46	2213115,12
2	464071,59	2213113,13
3	464069,60	2213113,00
4	464069,47	2213114,99
1	464071,46	2213115,12
1	464067,72	2213175,04
2	464067,85	2213173,05
3	464065,86	2213172,92
4	464065,73	2213174,91
1	464067,72	2213175,04
1	464064,19	2213235,02
2	464064,32	2213233,03
3	464062,33	2213232,90
4	464062,20	2213234,89
1	464064,19	2213235,02
:46/чзу1(5) (площадь 24405,15 кв.м.)		
н54	463644,86	2213461,57
н55	463604,71	2213450,98
н56	463604,90	2213450,39
н57	463602,99	2213449,79
н58	463602,85	2213450,23
н59	463565,85	2213440,16
н60	463565,93	2213439,89
н61	463564,03	2213439,29
н62	463563,93	2213439,61
н63	463342,41	2213370,62
н64	463315,61	2213394,51
н65	463111,22	2213212,98
н66	463141,55	2213157,96
н67	463146,52	2213148,99
н68	463146,61	2213148,83
н69	463146,71	2213148,66
н70	463146,82	2213148,49
н71	463146,92	2213148,33
н72	463147,03	2213148,15
н73	463147,14	2213147,99
н74	463147,24	2213147,83
н75	463147,35	2213147,66
н76	463147,52	2213147,41
н77	463147,58	2213147,33
н78	463147,68	2213147,17
н79	463147,74	2213147,09
н80	463147,86	2213146,93
н81	463147,91	2213146,85
н82	463147,98	2213146,77
н83	463148,16	2213146,54
н84	463148,34	2213146,31
н85	463148,52	2213146,07
н86	463148,65	2213145,91
н87	463193,45	2213090,35
н88	463195,96	2213097,85
н89	463191,09	2213107,32
н90	463177,67	2213133,47
н91	463174,92	2213138,74
н92	463189,02	2213144,58
н93	463177,56	2213160,93
н94	463163,19	2213151,99
н95	463131,80	2213209,32
н96	463248,99	2213315,44
н97	463267,46	2213290,62
н98	463290,25	2213276,09
н99	463295,50	2213284,45
н100	463287,01	2213296,20
н101	463283,87	2213306,62
н102	463264,97	2213329,77
н103	463312,55	2213372,85
н104	463322,30	2213364,78
н105	463323,59	2213363,24
н106	463325,71	2213361,69
н107	463315,55	2213354,21
н108	463318,49	2213350,34
н109	463328,54	2213357,76
н110	463374,94	2213319,14
н111	463394,36	2213333,44
н112	463383,86	2213339,38
н113	463363,56	2213356,65
н114	463431,60	2213378,53
н115	463458,48	2213338,80
н116	463444,20	2213324,44
н117	463444,59	2213323,87
н118	463440,88	2213321,10
н119	463427,09	2213310,80
н120	463407,17	2213295,92
н121	463409,49	2213293,89
н122	463417,22	2213269,62
н123	463442,83	2213297,55
н124	463449,09	2213304,39
н125	463462,21	2213318,69
н126	463469,19	2213326,30
н127	463480,28	2213335,87
н128	463460,29	2213361,15
н129	463466,78	2213364,90
н130	463454,03	2213385,50
н131	463606,91	2213428,70
н132	463633,43	2213436,28
н133	463661,35	2213448,11
н134	463681,71	2213449,97
н135	463762,93	2213472,85
н136	463949,63	2213515,38
н137	463952,29	2213509,43

н138	463946,51	2213537,36
н139	463921,70	2213531,52
н140	463921,82	2213530,95
н141	463919,86	2213530,52
н142	463919,75	2213531,04
н143	463758,37	2213492,78
н144	463742,08	2213488,61
н145	463742,14	2213488,43
н146	463740,23	2213487,83
н54	463644,86	2213461,57
1	463135,08	2213217,14
2	463133,62	2213215,77
3	463132,24	2213217,22
4	463133,70	2213218,60
1	463135,08	2213217,14
1	463186,02	2213264,52
2	463187,39	2213263,07
3	463188,84	2213264,44
4	463187,47	2213265,89
1	463186,02	2213264,52
1	463247,38	2213317,10
2	463245,92	2213315,73
3	463244,54	2213317,18
4	463246,00	2213318,55
1	463247,38	2213317,10
1	463310,38	2213372,55
2	463309,09	2213374,08
3	463307,56	2213372,80
4	463308,84	2213371,26
1	463310,38	2213372,55
1	463386,14	2213373,20
2	463387,47	2213371,71
3	463385,98	2213370,38
4	463384,65	2213371,87
1	463386,14	2213373,20
:46/чзу1(6) (площадь 2702,76 кв.м.)		
н147	463492,03	2213203,24
н148	463497,08	2213211,85
н149	463529,82	2213264,38
н150	463509,17	2213296,87
н151	463506,61	2213293,43
н152	463500,88	2213279,33
н153	463501,88	2213278,24
н154	463497,97	2213272,18
н155	463477,77	2213231,47
н156	463480,88	2213229,07
н157	463476,61	2213222,78
н158	463468,71	2213226,71
н159	463473,51	2213236,38

н160	463470,10	2213237,96
н161	463464,02	2213240,78
н162	463449,80	2213223,30
н163	463460,84	2213218,00
н147	463492,03	2213203,24
:46/чзу1(7) (площадь 620,24 кв.м.)		
н164	463195,48	2213065,40
н165	463206,60	2213063,45
н166	463206,51	2213063,62
н167	463206,41	2213063,79
н168	463206,29	2213063,96
н169	463206,19	2213064,13
н170	463206,08	2213064,30
н171	463205,97	2213064,46
н172	463205,86	2213064,63
н173	463205,75	2213064,80
н174	463205,64	2213064,96
н175	463205,52	2213065,13
н176	463205,41	2213065,29
н177	463205,28	2213065,45
н178	463205,16	2213065,61
н179	463205,04	2213065,77
н180	463204,92	2213065,93
н181	463204,80	2213066,09
н182	463188,87	2213086,46
н183	463150,08	2213134,55
н184	463144,87	2213128,45
н185	463175,58	2213092,60
н164	463195,48	2213065,40
:46/чзу1(8) (площадь 3146,52 кв.м.)		
н186	463297,64	2212896,48
н187	463260,91	2212992,88
н188	463224,76	2213073,44
н189	463213,88	2213086,91
н190	463211,70	2213089,66
н191	463207,62	2213086,42
н192	463203,51	2213083,17
н193	463199,80	2213090,39
н194	463198,02	2213085,07
н195	463209,90	2213069,32
н196	463210,03	2213069,15
н197	463210,15	2213068,99
н198	463210,27	2213068,83
н199	463210,39	2213068,67
н200	463210,50	2213068,51
н201	463210,61	2213068,35
н202	463210,73	2213068,18
н203	463210,85	2213068,02
н204	463210,96	2213067,85
н205	463211,08	2213067,68
н206	463211,18	2213067,52
н207	463211,29	2213067,35
н208	463211,40	2213067,18
н209	463211,50	2213067,01

н210	463211,60	2213066,83
н211	463211,71	2213066,67
н212	463211,81	2213066,49
н213	463211,91	2213066,32
н214	463212,01	2213066,14
н215	463212,10	2213065,97
н216	463212,20	2213065,79
н217	463212,30	2213065,61
н218	463212,40	2213065,44
н219	463212,48	2213065,27
н220	463212,58	2213065,08
н221	463220,01	2213050,21
н222	463220,09	2213050,04
н223	463220,17	2213049,86
н224	463220,26	2213049,68
н225	463220,34	2213049,50
н226	463220,42	2213049,33
н227	463220,51	2213049,14
н228	463220,59	2213048,96
н229	463220,66	2213048,78
н230	463220,73	2213048,60
н231	463220,82	2213048,42
н232	463242,63	2212994,42
н233	463272,12	2212921,20
н234	463282,36	2212896,27
н186	463297,64	2212896,48
:46/чзу1(9) (площадь 860,24 кв.м.)		
н235	463449,55	2212459,45
н236	463447,32	2212465,70
н237	463417,47	2212549,17
н238	463412,63	2212562,74
н239	463285,62	2212872,61
н240	463310,79	2212808,91
н235	463449,55	2212459,45
:46/чзу1(10) (площадь 10402,42 кв.м.)		
н241	463550,88	2212214,01
н242	463554,18	2212219,11
н243	463554,94	2212224,70
н244	463527,89	2212315,19
н245	463333,81	2212802,62
н246	463355,51	2212811,23
н247	463344,25	2212831,71
н248	463323,13	2212830,06
н249	463299,94	2212890,50
н250	463284,64	2212890,59
н251	463419,03	2212563,51
н252	463424,09	2212549,24
н253	463455,16	2212461,60
н254	463455,51	2212460,69
н255	463456,51	2212457,91
н256	463505,16	2212322,54
н257	463505,46	2212321,66
н258	463508,35	2212312,54
н259	463511,24	2212303,42

н260	463523,18	2212265,40
н261	463532,59	2212235,44
н262	463537,85	2212218,69
н263	463541,91	2212206,08
н264	463542,09	2212205,45
н265	463543,80	2212200,14
н266	463551,10	2212202,45
н241	463550,88	2212214,01
:46/чзу1(11) (площадь 1619,69 кв.м.)		
н267	463574,03	2212108,35
н268	463587,08	2212117,16
н269	463556,50	2212219,49
н270	463556,43	2212218,55
н271	463552,93	2212213,24
н272	463553,26	2212201,08
н273	463544,42	2212198,22
н274	463550,11	2212180,58
н275	463557,91	2212156,41
н276	463560,29	2212149,05
н277	463567,03	2212129,08
н267	463574,03	2212108,35
:46/чзу1(12) (площадь 10616,00 кв.м.)		
н278	463125,94	2211841,58
н279	463260,13	2211893,98
н280	463418,55	2212001,18
н281	463568,91	2212104,82
н282	463561,96	2212125,37
н283	463249,75	2211913,10
н284	463192,75	2211891,13
н285	463190,86	2211884,71
н286	463176,05	2211882,06
н287	463175,53	2211874,83
н288	463172,35	2211871,21
н289	463157,55	2211873,07
н290	463155,39	2211874,34
н291	463153,19	2211875,68
н292	463143,06	2211871,94
н293	463141,18	2211857,96
н278	463125,94	2211841,58
1	463254,19	2211900,01
2	463255,65	2211901,38
3	463254,27	2211902,83
4	463252,82	2211901,46
1	463254,19	2211900,01
1	463170,26	2211869,45
2	463171,26	2211867,73
3	463172,98	2211868,73
4	463171,98	2211870,45
1	463170,26	2211869,45
1	463335,20	2211959,71
2	463336,34	2211958,07

3	463337,98	2211959,21
4	463336,84	2211960,86
1	463335,20	2211959,71
1	463530,68	2212093,92
2	463531,83	2212092,27
3	463530,18	2212091,13
4	463529,03	2212092,77
1	463530,68	2212093,92
1	463470,14	2212054,35
2	463468,49	2212053,20
3	463469,64	2212051,55
4	463471,28	2212052,70
1	463470,14	2212054,35
:46/чзу1(13) (площадь 19,54 кв.м.)		
н294	463180,73	2211886,32
н295	463190,76	2211886,24
н296	463190,76	2211888,29
н297	463190,37	2211890,06
н294	463180,73	2211886,32
:46/чзу1(14) (площадь 100,42 кв.м.)		
н298	463156,94	2211876,24
н299	463157,55	2211875,65
н300	463165,23	2211873,94
н301	463173,16	2211874,20
н302	463174,02	2211878,47
н303	463174,51	2211883,90
н304	463158,01	2211877,52
н298	463156,94	2211876,24
:46/чзу1(15) (площадь 10526,71 кв.м.)		
н305	462779,00	2211495,91
н306	462828,60	2211537,16
н307	462962,09	2211744,26
н308	463092,07	2211828,24
н309	463117,37	2211838,13
н310	463124,70	2211853,00
н311	463134,23	2211858,19
н312	463136,99	2211869,60
н313	463081,74	2211848,36
н314	462947,69	2211758,64
н315	462814,29	2211550,20
н316	462803,07	2211543,10
н317	462801,06	2211541,53
н318	462799,55	2211540,22
н319	462788,07	2211531,69
н320	462760,29	2211510,10
н305	462779,00	2211495,91
1	462986,14	2211771,60
2	462985,03	2211773,25
3	462986,68	2211774,36
4	462987,79	2211772,71
1	462986,14	2211771,60

1	463087,82	2211839,24
2	463089,54	2211840,24
3	463090,54	2211838,52
4	463088,82	2211837,52
1	463087,82	2211839,24
1	463025,33	2211794,06
2	463023,67	2211792,95
3	463022,55	2211794,60
4	463024,21	2211795,71
1	463025,33	2211794,06
1	462802,37	2211540,02
2	462800,86	2211538,71
3	462799,55	2211540,22
4	462801,06	2211541,53
1	462802,37	2211540,02
1	462805,03	2211542,68
2	462804,61	2211540,73
3	462802,66	2211541,14
4	462803,07	2211543,10
1	462805,03	2211542,68
1	462822,72	2211541,45
2	462821,21	2211540,14
3	462819,90	2211541,65
4	462821,41	2211542,96
1	462822,72	2211541,45
1	462816,34	2211533,25
2	462814,83	2211531,94
3	462813,52	2211533,45
4	462815,03	2211534,76
1	462816,34	2211533,25
1	462815,71	2211542,98
2	462817,38	2211541,87
3	462816,27	2211540,20
4	462814,60	2211541,31
1	462815,71	2211542,98

Приложение Б
Распоряжение на разработку проекта планировки территории и проекта межевания территории №29 от 13.03.2020
Распоряжение о внесении изменений в распоряжение архитектуры и градостроительства администрации Пермского муниципального района №СЭД-2020-299-12-12-01Р-20 от 08.06.2020

УПРАВЛЕНИЕ АРХИТЕКТУРЫ И ГРАДОСТРОИТЕЛЬСТВА АДМИНИСТРАЦИИ ПЕРМСКОГО МУНИЦИПАЛЬНОГО РАЙОНА

РАСПОРЯЖЕНИЕ

13.03.2020 № 29

О разработке проекта планировки и проекта межевания части территории Юго-Камского сельского поселения Пермского муниципального района Пермского края, с целью строительства сетей электроснабжения

В соответствии с п. 20 ч. 1, ч. 4 ст. 14, п. 15 ч. 1 ст. 15 Федерального закона от 06.10.2003 № 131-ФЗ «Об общих принципах организации местного самоуправления в Российской Федерации», ст. ст. 45, 46 Градостроительного кодекса Российской Федерации, п. 5.7. Положения об Управлении архитектуры и градостроительства администрации Пермского муниципального района, утвержденного распоряжением администрации Пермского муниципального района Пермского края от 16.05.2016 № 88-р, на основании письма ООО «ЛУКОЙЛ-ПЕРМЬ» от 17.02.2020 № СЭД2020-299-02-01-26-127:

1. Разрешить ООО «ЛУКОЙЛ-ПЕРМЬ» разработать проект планировки и проект межевания части территории Юго-Камского сельского поселения Пермского муниципального района Пермского края, с целью строительства сетей электроснабжения (Строительство ВЛ-6кВ фидер № 11 ПС 110/35/6кВ «Баклановка-1, фидер №07, 17 ПС 35/6кВ «ТП-4»), в границах территории, согласно приложению № 1 к настоящему распоряжению.

2. Утвердить задание на выполнение инженерных изысканий, необходимых для подготовки проекта планировки и проекта межевания части территории Юго-Камского сельского поселения Пермского муниципального района Пермского края, с целью строительства сетей электроснабжения (Строительство ВЛ-6кВ фидер № 11 ПС 110/35/6кВ «Баклановка-1, фидер №07, 17 ПС 35/6кВ «ТП-4»), согласно приложению № 2 к настоящему распоряжению.

3. Опубликовать настоящее распоряжение в муниципальной газете «Нива» и разместить на официальном сайте Пермского муниципального района www.permraion.ru.

4. Настоящее распоряжение вступает в силу со дня его официального опубликования.

Начальник управления архитектуры
и градостроительства администрации
муниципального района, главный архитектор Е.Г. Небогатикова

УПРАВЛЕНИЕ АРХИТЕКТУРЫ И ГРАДОСТРОИТЕЛЬСТВА АДМИНИСТРАЦИИ ПЕРМСКОГО МУНИЦИПАЛЬНОГО РАЙОНА ДЛЯ ДОКУМЕНТОВ

УПРАВЛЕНИЕ АРХИТЕКТУРЫ И ГРАДОСТРОИТЕЛЬСТВА АДМИНИСТРАЦИИ ПЕРМСКОГО МУНИЦИПАЛЬНОГО РАЙОНА

Р А С П О Р Я Ж Е Н И Е

08.06.2020 СЭД-2020-299-12-12-01Р-20

№

О внесении изменений в распоряжение управления архитектуры и градостроительства администрации Пермского муниципального района от 13.03.2020 № 29 «О разработке проекта планировки и проекта межевания части территории Юго-Камского сельского поселения Пермского муниципального района Пермского края с целью строительства сетей электроснабжения»

В соответствии с п. 20 ч. 1, ч. 4 ст. 14, п. 15 ч. 1 ст. 15 Федерального закона от 06.10.2003 № 131-ФЗ «Об общих принципах организации местного самоуправления в Российской Федерации», ст. ст. 45, 46 Градостроительного кодекса Российской Федерации, п. 3 ч. 3.1. ст. 6 Устава муниципального образования «Пермский муниципальный район», письмом администрации Юго-Камского сельского поселения от 02.06.2020 № 541, письмом администрации Пальниковского сельского поселения от 01.06.2020 № 324:

1. Внести в распоряжение управления архитектуры и градостроительства администрации Пермского муниципального района от 13.03.2020 № 29 «О разработке проекта планировки и проекта межевания части территории Юго-Камского сельского поселения Пермского муниципального района Пермского края с целью строительства сетей электроснабжения» следующие изменения:

1.1. наименование распоряжения изложить в следующей редакции: «О разработке проекта планировки и проекта межевания части территории Пальниковского сельского поселения Пермского муниципального района Пермского края с целью строительства сетей электроснабжения»;

1.2. п. 1 изложить в следующей редакции: «Разрешить ООО «ЛУКОЙЛ-ПЕРМЬ» разработать проект планировки и проект межевания части территории Пальниковского сельского поселения Пермского муниципального района Пермского края с целью строительства сетей электроснабжения (Строительство ВЛ-6кВ фидер № 11 ПС 110/35/6кВ «Баклановка-1, фидер №07,17 ПС 35/6кВ «ТП-4»);

1.3. п. 2 изложить в следующей редакции: «Утвердить задание на выполнение инженерных изысканий, необходимых для подготовки проекта

планировки и проекта межевания части территории Пальниковского сельского поселения Пермского муниципального района Пермского края, с целью строительства сетей электроснабжения (Строительство ВЛ-6кВ фидер № 11 ПС 110/35/6кВ «Баклановка-1, фидер №07, 17 ПС 35/6кВ «ТП-4»), согласно приложению 2 к настоящему распоряжению»;

1.4. приложение 1 изложить в новой редакции согласно приложению 1 к настоящему распоряжению;

1.5. приложение 2 изложить в новой редакции согласно приложению 2 к настоящему распоряжению.

2. Опубликовать настоящее распоряжение в муниципальной газете «Нива» и разместить на официальном сайте Пермского муниципального района www.permraion.ru.

3. Настоящее распоряжение вступает в силу со дня его официального опубликования.

Начальник управления архитектуры
и градостроительства администрации
муниципального района, главный архитектор Е.Г. Небогатикова

УПРАВЛЕНИЕ АРХИТЕКТУРЫ И ГРАДОСТРОИТЕЛЬСТВА АДМИНИСТРАЦИИ ПЕРМСКОГО МУНИЦИПАЛЬНОГО РАЙОНА ДЛЯ ДОКУМЕНТОВ

Документ создан в электронной форме. № СЭД-2020-299-12-12-01ГР-20 от 08.06.2020. Исполнитель:Короткова М.И.
Страница 2 из 3. Страница создана: 08.06.2020 15:58
Документ создан в электронной форме. № СЭД-2020-299-01-01исх-273 от 11.06.2020. Исполнитель:Короткова М.И.
Страница 8 из 42. Страница создана: 09.06.2020 17:06

Приложение 1 к распоряжению
управления архитектуры и
градостроительства
администрации Пермского
муниципального района
от _____ № _____

08.06.2020 СЭД-2020-299-12-12-01Р-20

Схема для разработки проекта планировки и проекта межевания части территории Пальниковского сельского поселения Пермского муниципального района Пермского края с целью строительства сетей электроснабжения

Изм.	Кол. уч	Лист	№ док	Подпись	Дата	20z0159 ПМТ.ТЧ	Лист 31

Взам. инв. №
Подп. и дата
Инв. № подл.

Приложение 2
к распоряжению управления
архитектуры и градостроительства
администрации Пермского
муниципального района
от _____ № _____

08.06.2020 СЭД-2020-299-12-12-01Р-20

ТЕХНИЧЕСКОЕ ЗАДАНИЕ
на выполнение инженерных изысканий

№ п/п	Наименование разделов	Содержание
1	Наименование работ	Выполнение инженерных изысканий части территории Пальниковского сельского поселения Пермского муниципального района Пермского края, необходимых для подготовки документации по планировке территории с целью строительства ВЛ-6кВ фидер № 11 ПС 110/35/6кВ «Баклановка-1, фидер №07, 17 ПС 35/6кВ «ТП-4», по адресу: Пермский край, Пермский район, Пальниковское сельское поселение (земли ГКУ «Осинское лесничество»)
2	Границы и площадь территории проведения инженерных изысканий	Протяженность участка ВЛ – 18,84 км (уточнить при выполнении изысканий).
3	Заказчик (полное и сокращенное наименование)	ООО “ЛУКОЙЛ - ПЕРМЬ”
4	Виды инженерных изысканий и работ	Инженерно – геодезические изыскания. Топографическая съемка выполняется в масштабе 1:500, ситуационный план в масштабе 1:5000. Топографическая съемка выполняется с занесением данных: - границ земельных участков по информации государственного кадастрового учета; - подземных инженерных сетей и коммуникаций, наземных, надземных строений и сооружений. Согласование результатов инженерных изысканий с организациями, осуществляющими эксплуатацию инженерных сетей на данной территории; Доработка по замечаниям, полученным в ходе согласования.
5	Перечень нормативных документов, в соответствии с требованиями которых необходимо выполнять инженерные изыскания	Градостроительный кодекс РФ; Постановление Правительства Российской Федерации от 31.03.2017 № 402 «Об утверждении Правил выполнения инженерных изысканий, необходимых для подготовки документации по планировке территории, перечня видов инженерных изысканий, необходимых для подготовки документации по планировке территории, и о внесении изменений в постановление Правительства Российской Федерации от 19 января 2006 г. № 20»; Постановление Правительства Российской Федерации от 22.04.2017 № 485 «О составе материалов и результатов

Документ создан в электронной форме. № СЭД-2020-299-01-01-01Р-270 от 08.06.2020. Исполнитель:Короткова М.И.
Страница 10 из 42. Страница создана 09.06.2020 17:06

		инженерных изысканий, подлежащих размещению в информационных системах обеспечения градостроительной деятельности, федеральной государственной информационной системе территориального планирования, государственном фонде материалов и данных инженерных изысканий, Едином государственном фонде данных о состоянии окружающей среды, ее загрязнении, а также о форме и порядке их представления»; СП 47.13330.2016 «Инженерные изыскания для строительства. Основные положения. Актуализированная редакция СНиП 11-02-96»; СП 11-104-97 «Инженерно-геодезические изыскания для строительства»; ГКИНП-02-033-82 «Инструкция по топографической съемке в масштабах 1:5000, 1:2000, 1:1000 и 1:500».
6	Цель выполнения инженерных изысканий	Создание топографической основы и получение геодезических данных для подготовки документации по планировке территории
7	Описание объекта для выполнения инженерных изысканий	Новое строительство сетей электроснабжения на земельных (лесных) участках
8	Требования к содержанию и форме представляемых материалов	Результаты инженерных изысканий представляются на бумажных и электронных носителях (CD диске). Минимальный состав векторных слоев топографической съемки, передаваемых на электронном носителе и их атрибутивный формат AutoCAD (dwg, dxf) и MapInfo TAB должен соответствовать требованиям, указанным в Приложении 1 к настоящему техническому заданию. Выполнение работ необходимо вести в соответствии с действующим законодательством в сфере геодезии и картографии. Графические материалы и результаты инженерных изысканий представляются в форме векторной и растровой модели: Информация в растровой модели представляется в формате PDF. Информация в векторной модели представляется в форматах AutoCAD (dwg, dxf) и MapInfo TAB. Информация в текстовой форме представляется в форматах: DOC, DOCX, XLS, XLSX. Представляемые пространственные данные должны иметь привязку к системе координат МСК – 59. Материалы предоставляются в виде отчетов по инженерным изысканиям в напечатанном виде в 2-х экз.
9	Дополнительные требования	Материалы и результаты инженерных изысканий представляются в МКУ «Управление стратегического развития Пермского муниципального района» для размещения в государственной информационной системе обеспечения градостроительной деятельности Пермского муниципального района на бумажных и электронных носителях в формате, позволяющем обеспечить их размещение в информационной системе.

Документ создан в электронной форме. № СЭД-2020-299-01-01-01-исх-270 от 18.06.2020. Исполнитель:Короткова М.И.
Страница 5 из 35 Страница создана: 04.06.2020 17:06
Страница 1 из 42 Страница создана: 09.06.2020 17:06

Приложение к Техническому заданию

Состав векторных слоев топографической съемки

Наименование слоя	Тип геометрии	Атрибутивный состав	Тип данных
Подписи	Точка	Наименование	Текстовый (255)
		Угол поворота	Текстовый (70)
		Примечание	Текстовый (70)
Объекты водоотведения	Точка	Вид объекта	Выбор значения: • Решетка сточная • Колодец дренажного трубопровода • Колодец канализации • Колодец ливневой канализации • Колодец разрушенный, замощенный • Колодец • Колодец смотровой
		Наименование	Текстовый (255)
		Примечание	Текстовый (70)
Объекты водоснабжения	Точка	Наименование:	Текстовый (255)
		Отметка кольца люка	Текстовый (500)
		Отметка дна колодца	Текстовый (70)
		Тип водораспределительного устройства (водопровод)	Выбор значения: • Сооружение подпорно-регулирующее • Водовыпуск с заслонкой • Водовыпуск трубчатый • Устройство шахтное
		Примечание	Текстовый (70)
Объекты газоснабжения (точечные)	Точка	Вид объекта	Выбор значения: • Колодец (смотровой) • Контрольно-измерительный пункт • Заглушка • Газопровод сбросной ("свеча") • Газорегуляторный пункт (ГРП) • Информационная табличка • Переход (диаметра, материала) • Кран шаровый в подземном исполнении • Кран шаровый в надземном исполнении • Конденсатосборник

Документ создан в электронной форме. № СЭД-2020-299-02-02/№279 от 08.06.2020. Исполнитель:Короткова М.И.
Страница 62 из 82 Страница создана 09.06.2020 07:06

			• Ковер • Газораспределительная станция (ГРС) • Колодец газопровода • Столб
		Наименование	Текстовый (255)
		Примечание	Текстовый (70)
Объекты теплоснабжения	Точка	Вид объекта	Выбор значения: • Центральный тепловой пункт (ЦТП) • Индивидуальный тепловой пункт (ИТП) • Котельная • Тепловая перекачивающая насосная станция (ТПНС) • Колодец смотровой • Колодец теплосети
		Наименование	Текстовый (255)
		Примечание	Текстовый (70)
Объекты транспортной инфраструктуры (точечные)	Точка	Вид объекта	Выбор значения: • Переезд • Шлагбаум односторонний • Шлагбаум двусторонний • Ворота габаритные • Семафор • Семафор на мостике двупорном • Семафор на мостике консольном • Светофор мачтовый • Светофор карликовый • Светофор подвесной • Знак вдоль железнодорожных путей • Стрелка переводная • Конец рельсового пути • Бензоколонка • Будка регулировщиков движения • Светофор • Указатель дорог • Знак дорожный • Знак километровый • Маяк • Огонь береговой • Знак километрового пикетажа • Знак береговой сигнализации • Пост водомерный, футшток • Якорная стоянка, остановочный пункт

Документ создан в электронной форме. № СЭД-2020-299-02-02/№279 от 08.06.2020. Исполнитель:Короткова М.И.
Страница 73 из 82 Страница создана 09.06.2020 07:06

			• Остановка транспорта
		Наименование	Текстовый (255)
		Описание	Текстовый (500)
		Примечание	Текстовый (70)
Объекты электроснабжения	Точка	Вид объекта	Выбор значения: • Трансформаторная подстанция • Фонарь • Фонарь двойной • Вставка постоянного тока • Переключательный пункт • Подстанция (ПС) • Колодец смотровой • Колодец электрокабельный • Опора • Шкаф управления • Прожектор • Прожектор карликовый • Переход от воздушной ЛЭП к подземной • Молниеотвод
		Наименование	Текстовый (255)
		Описание	Текстовый (500)
		Напряжение, кВт	Выбор значения: • 1150 • 800 • 750 • 500 • 400 • 330 • 220 • 110 • 35 • 10 (6) • 0,4

		Примечание	Текстовый (70)
Топография (точечная)	Точка	Вид объекта	Выбор значения: • Пункт ГГС • Пункт ГСС • Точка плановой сети долговременного закрепления • Точка плановой сети временного закрепления • Пункт ориентирный • Знак нивелирный (репер) • Отметка высоты • Отметка высоты головки рельса • Пункт астрономический • Отметка высоты 1 этаж, цоколь, фундамент • Урез воды • Труба дымоходная • Опора трубопровода • Столб деревянный • Столб железобетонный • Столб металлический • Ферма деревянная • Ферма железобетонная • Ферма металлическая • Столб фермовый • Столб с консолями • Оттяжка столба, трубы, вышки Скважина буровая • Труба заводская • Знак береговой сигнализации • Скульптура • Памятник • Тумба афишная • Могила отдельная • Фонтан
		Наименование	Текстовый (255)
		Подпись	Текстовый (500)
		Материал	Выбор значения: • Бетон • Железобетон • Металл • Камень • Дерево

			• Кирпич • Асбестоцемент • Стеклобетон • Стеклометалл • Грунт • Сталь • Бетонно-земляной • Искусственные и естественные каменные материалы • Керамика • Пластик • Полиэтилен • Саман • Стекло • Чугун
		Примечание	Текстовый (70)
Газопроводы	Линия, мультилиния	Вид объекта	Выбор значения: • Газопровод прочий • Газопровод распределительный • Газопровод высокого давления • Газопровод среднего давления • Газопровод низкого давления
		Способ прокладки	Выбор значения: • Подводный • Наземный • Подземный • Воздушный
		Глубина заложения труб, м	Текстовый (70)
		Количество труб	Целое (Integer)
		Материал	Выбор значения: • Бетон • Железобетон • Металл • Камень • Дерево • Кирпич • Асбестоцемент • Стеклобетон • Стеклометалл • Грунт • Сталь • Бетонно-земляной

			• Искусственные и естественные каменные материалы • Керамика • Пластик • Полиэтилен • Саман • Стекло • Чугун
		Диаметр, мм	Текстовый (70)
		Примечание	Текстовый (70)
Водопровод	Линия, мультилиния	Способ прокладки	Выбор значения: • Подводный • Наземный • Подземный • Воздушный
		Наименование	Текстовый (70)
		Глубина заложения труб, м	Текстовый (70)
		Отметка земли	Текстовый (500)
		Количество труб	Целое (Integer)
		Материал	Выбор значения: • Бетон • Железобетон • Металл • Камень • Дерево • Кирпич • Асбестоцемент • Стеклобетон • Стеклометалл • Грунт • Сталь • Бетонно-земляной • Искусственные и естественные каменные материалы • Керамика • Пластик • Полиэтилен • Саман • Стекло • Чугун
		Диаметр, мм	Текстовый (70)

		Тип водораспределительного устройства (водопровод)	Выбор значения: • Сооружение подпорно-регулирующее • Водовыпуск с заслонкой • Водовыпуск трубчатый • Устройство шахтное
		Примечание	Текстовый (225)
Сети связи	Линия, мультилиния	Наименование	Текстовый (225)
		Тип территории	Выбор значения: • Застроенная • Незастроенная
		Количество проводов	Целое (Integer)
		Способ прокладки	Выбор значения: • Подводный • Наземный • Подземный • Воздушный
		Глубина (высота) прокладки	Текстовый (70)
		Примечание	Текстовый (70)
Линии электропередачи	Линия, мультилиния	Вид объекта	Выбор значения: • ЛЭП высокого напряжения • ЛЭП низкого напряжения
		Напряжение, кВт	Выбор значения: • 1150 • 800 • 750 • 500 • 400 • 330 • 220 • 110 • 35 • 10 (6) • 0,4
		Наименование	Текстовый (225)
		Тип территории	Выбор значения: • Застроенная • Незастроенная
		Количество проводов	Целое (Integer)
		Способ прокладки	Выбор значения:

			• Подводный • Наземный • Подземный • Воздушный
		Глубина (высота) прокладки	Текстовый (70)
		Примечание	Текстовый (70)
Сети теплоснабжения	Линия, мультилиния	Вид объекта	Выбор значения: • Горячее водоснабжение • Отопление
		Наименование	Текстовый (225)
		Глубина заложения труб, м	Текстовый (70)
		Количество труб	Целое (Integer)
		Способ прокладки	Выбор значения: • Подводный • Наземный • Подземный • Воздушный
		Материал	Выбор значения: • Бетон • Железобетон • Металл • Камень • Дерево • Кирпич • Асбестоцемент • Стеклобетон • Стеклометалл • Грунт • Сталь • Бетонно-земляной • Искусственные и естественные каменные материалы • Керамика • Пластик • Полиэтилен • Саман • Стекло • Чугун
		Диаметр, мм	Текстовый (70)
		Примечание	Текстовый (70)

Сети водоотведения	Линия, мультилиния	Вид объекта	Выбор значения: • Канализация магистральная • Канализация прочая • Канализация хозяйственно-бытовая • Канализация промышленная • Канализация ливневая • Дренаж • Труба под дорогой
		Наименование	Текстовый (225)
		Глубина заложения труб, м	Текстовый (70)
		Количество труб	Целое (Integer)
		Способ прокладки	Выбор значения: • Подводный • Наземный • Подземный • Воздушный
		Материал	Выбор значения: • Бетон • Железобетон • Металл • Камень • Дерево • Кирпич • Асбестоцемент • Стеклобетон • Стеклометалл • Грунт • Сталь • Бетонно-земляной • Искусственные и естественные каменные материалы • Керамика • Пластик • Полиэтилен • Саман • Стекло • Чугун
		Диаметр, мм	Текстовый (70)
		Примечание	Текстовый (70)
Трубопроводы прочие	Линия,	Вид объекта	Выбор значения: • Воздухопровод

	мультилиния		• Аммиакопровод • Ацетиленопровод • Бензопровод • Золотопровод • Мазутопровод • Материалопровод • Паропровод • Продуктопровод сыпучих веществ • Шлакопровод • Щелочепровод • Этиленопровод
		Наименование	Текстовый (225)
		Глубина заложения труб, м	Текстовый (70)
		Количество труб	Целое (Integer)
		Способ прокладки	Выбор значения: • Подводный • Наземный • Подземный • Воздушный
		Материал	Выбор значения: • Бетон • Железобетон • Металл • Камень • Дерево • Кирпич • Асбестоцемент • Стеклобетон • Стеклометалл • Грунт • Сталь • Бетонно-земляной • Искусственные и естественные каменные материалы • Керамика • Пластик • Полиэтилен • Саман • Стекло • Чугун
		Диаметр, мм	Текстовый (70)
		Примечание	Текстовый (70)

Элементы зданий	Линия, мультилиния	Описание	Текстовый (500)
		Примечание	Текстовый (70)
Топография (линейная)	Линия, мультилиния	Вид объекта	Выбор значения: • Бордюр • Шлагбаум • Дорожный указатель • Опорная оттяжка • Граница города • Граница АО • Граница микрорайона • Горизонталь вспомогательная • Горизонталь основная • Горизонталь дополнительная • Горизонталь утолщенная • Арка на дороге • Доска мемориальная • Стенка подпорная каменная • Стенка подпорная деревянная
		Наименование	Текстовый (225)
		Подпись	Текстовый (500)
		Материал	Выбор значения: • Бетон • Железобетон • Металл • Камень • Дерево • Кирпич • Асбестоцемент • Стеклобетон • Стеклометалл • Грунт • Сталь • Бетонно-земляной • Искусственные и естественные каменные материалы • Керамика • Пластик • Полиэтилен • Саман • Стекло • Чугун
		Примечание	Текстовый (70)

Футляры водопровода	Линия, мультилиния	Наименование	Текстовый (225)
		Материал	Выбор значения: • Бетон • Железобетон • Металл • Камень • Дерево • Кирпич • Асбестоцемент • Стеклобетон • Стеклометалл • Грунт • Сталь • Бетонно-земляной • Искусственные и естественные каменные материалы • Керамика • Пластик • Полиэтилен • Саман • Стекло • Чугун
		Диаметр, мм	Текстовый (70)
		Примечание	Текстовый (70)
Футляры газопровода	Линия, мультилиния	Наименование	Текстовый (225)
		Материал	Выбор значения: • Бетон • Железобетон • Металл • Камень • Дерево • Кирпич • Асбестоцемент • Стеклобетон • Стеклометалл • Грунт • Сталь • Бетонно-земляной • Искусственные и естественные каменные материалы • Керамика • Пластик

			• Полиэтилен • Саман • Стекло • Чугун
		Диаметр, мм	Текстовый (70)
		Примечание	Текстовый (70)
Футляры канализации	Линия, мультилиния	Наименование	Текстовый (225)
		Материал	Выбор значения: • Бетон • Железобетон • Металл • Камень • Дерево • Кирпич • Асбестоцемент • Стеклобетон • Стеклометалл • Грунт • Сталь • Бетонно-земляной • Искусственные и естественные каменные материалы • Керамика • Пластик • Полиэтилен • Саман • Стекло • Чугун
		Диаметр, мм	Текстовый (70)
		Примечание	Текстовый (70)
Футляры линий связи	Линия, мультилиния	Наименование	Текстовый (225)
		Материал	Выбор значения: • Бетон • Железобетон • Металл • Камень • Дерево • Кирпич • Асбестоцемент • Стеклобетон • Стеклометалл

			• Грунт • Сталь • Бетонно-земляной • Искусственные и естественные каменные материалы • Керамика • Пластик • Полиэтилен • Саман • Стекло • Чугун
		Диаметр, мм	Текстовый (70)
		Примечание	Текстовый (70)
Футляры сетей теплоснабжения	Линия, мультилиния	Наименование	Текстовый (225)
		Материал	Выбор значения: • Бетон • Железобетон • Металл • Камень • Дерево • Кирпич • Асбестоцемент • Стеклобетон • Стеклометалл • Грунт • Сталь • Бетонно-земляной • Искусственные и естественные каменные материалы • Керамика • Пластик • Полиэтилен • Саман • Стекло • Чугун
		Диаметр, мм	Текстовый (70)
		Примечание	Текстовый (70)
Футляры линий электропередачи	Линия, мультилиния	Наименование	Текстовый (225)
		Материал	Выбор значения: • Бетон • Железобетон

			• Металл • Камень • Дерево • Кирпич • Асбестоцемент • Стеклобетон • Стеклометалл • Грунт • Сталь • Бетонно-земляной • Искусственные и естественные каменные материалы • Керамика • Пластик • Полиэтилен • Саман • Стекло • Чугун
		Диаметр, мм	Текстовый (70)
		Примечание	Текстовый (70)
Железнодорожный путь	Линия, мультилиния	Вид объекта	Выбор значения: • Железная дорога • Железная дорога монорельсовая • Железная дорога узкоколейная • Пути станционные
		Наименование	Текстовый (225)
		Состояние	Выбор значения: • Строящийся • Существующий • Разобранный
		Ширина колеи	Текстовый (70)
		Примечание	Текстовый (70)
Трамвайные пути	Линия, мультилиния	Наименование	Текстовый (225)
		Состояние	Выбор значения: • Строящийся • Существующий • Разобранный
		Ширина колеи	Текстовый (70)
		Примечание	Текстовый (70)

Здания	Полигон, мультиполигон	Вид объекта	Выбор значения: • Автобусная станция • Автовокзал • Автомобильные весы • Авторемонтная мастерская • Авторемонтный завод • Автотранспортная колонна • Автотранспортное предприятие • Административное здание • Автозаправочная станция • Алебастровый завод • Амбулатория • Ангар • Аэродром • Аэропорт • Барак • Бассейн • Бетонный завод • Библиотека • Биологическая станция • Блокпост • Блок-секция • Больница • Бумажная фабрика • Вагонное депо • Вагоноремонтный завод • Ветеринарный пункт • Водная станция • Водозабор • Водокачка • Водонагнетательная установка • Водонапорная башня • Водоотвод • Водопроводная станция • Вокзал • Газовый завод • Газокомпрессорная станция • Гараж • Геологическая расчистка • Гидрометеорологическая станция • Гидронаблюдательный пост • Гидроэлектростанция • Гипсовый завод • Гипсовый карьер

			• Глинозёмный завод • Гончарный завод • Госпиталь • Гостиница • Градирня • Деревообрабатывающий завод • Детский дом • Детский сад • Диспетчерская • Дом Культуры • Дом Отдыха • Домостроительный завод, комбинат • Дровяной склад • ЖБИ завод • Животноводческая ферма • Жилой дом • Землянка • Зерноводческий совхоз • Зерносушилка • Зимник • Институт • Казарма • Казармы железнодорожные • Каменный столб • Каучуковый завод • Кинотеатр • Кирпичный завод • Кожевенный завод • Коллектор • Комбикормовый завод • Комбинат • Компрессорная станция • Кондитерская фабрика • Консервный завод, комбинат • Контрольно-распределительный пункт • Котельная • КПП • Крупяной завод • Курорт • Лакокрасочный завод • Лесника дом • Лесничество • Лесозащитная станция • Лесопильный завод

			• Лесоучасток • Лечебница • Магазин • Макаронная фабрика • Маслобойный завод • Маслодельный завод • Маслохранилище • Мастерская • Машинно-животноводческая станция • Машинно-мелиоративная станция • Машинно-тракторная мастерская • Машиностроительный завод • Мебельная фабрика • Мельница • Металлообрабатывающий завод • Метеорологическая станция • Меховая фабрика • Молочно-товарная ферма • Молочный завод • Монастырь • МТС • Мукомольная фабрика • Мусороулавливающее устройство • Мыловаренный завод • Мясной промышленности завод • Мясной промышленности комбинат • Наблюдательная вышка • Нагнетательная установка • Насосная станция • Нефтедобыча склад • Нефтеперерабатывающий завод • Нефтесборный пункт • Нефтехранилище • Нефтяная яма • Обгонный пункт • Обогатительная фабрика • Обсерватория • Обувная фабрика • Овощехранилище • Овце-товарная ферма • Овчинно-шубная фабрика • Огнеупорных изделий завод • Опорный пункт милиции • Оранжерея

			• Остановочный пункт • Охотничья изба • Очистные сооружения • Парфюмерно-косметическая фабрика • Паром • Пасека • Передвижная механизированная колонна • Пивоваренный завод • Пионерский лагерь • Пищевой промышленности завод • Пищевых концентратов завод • Пластических масс завод • Пограничная застава • Пограничная комендатура • Подсобное хозяйство • Пожарная вышка, пожарное депо Полевой стан • Полиграфический комбинат, фабрика • Поликлиника • Поселковый Совет • Пост ГАИ • Проволочный завод • Прожекторная вышка • Прядильная фабрика • Птицетоварная ферма • Пункт • Путевой пост • Радиостанция • Распределительный пункт • Регулятор • Резиновых изделий завод • Ремонтно-строительное управление • Ремонтно-техническая мастерская • Ремонтно-техническая станция • Ремонтный завод • Рыбный завод • Рыбозащитное устройство • Рыбоконсервный комбинат • Рынок • Санаторий • Сахарный завод • Светооптическая система • Свинотоварная ферма • Сельхозтехника (отделение)

			• Сигнализация • Силосная башня • Склад ГСМ • Склад • Скотный двор • Скотомогильник • Сортировочная станция • Спирто-водочный завод, спиртовой • Спичечная фабрика • Спортивная вышка • Спортивная площадка • Стадион • Становище, стойбище • Станция • Станция перекачки • Стекольный завод • Сторожевая вышка • Стрелочный пост • Строительно-монтажное управление • Строительное управление, участок • Строительных материалов завод • Судоремонтный завод • Судостроительный завод • Сушильня • Текстильная фабрика • Текстильный комбинат • Телевидение • Телетайп • Телефон • Теплица • Техникум • Ткацкая фабрика • Товарная станция • Товарный парк • Толевый завод • Трикотажная фабрика • Туристическая база • ТЭЦ • Укрепление • Усилительный пункт • Учебное хозяйство • Фанерный завод • Ферма • Фундамент

			• Химико-фармацевтический завод • Химический завод • Хлебный комбинат • Холодильник • Хромовый рудник • Цементный завод • Цинковый рудник • Чайная фабрика • Черепичный завод • Швейная фабрика • Школа • Элеватор • Электростанция
		Тип здания	Выбор значения: • Жилое • Нежилое • Общественное
		Наименование	Текстовый (225)
		Состояние	Выбор значения: • Действующий • Строящийся • Разрушенный • Полуразрушенный
		Материал	Выбор значения: • Бетон • Железобетон • Металл • Камень • Дерево • Кирпич • Асбестоцемент • Стеклобетон • Стеклометалл • Грунт • Сталь • Бетонно-земляной • Искусственные и естественные каменные материалы • Керамика • Пластик • Полиэтилен • Саман

			• Стекло • Чугун
		Этажность	Целое (Integer)
		Улица	Текстовый (225)
		Номер дома	Текстовый (70)
		Номер корпуса (строения)	Текстовый (70)
		Высота здания	Целое (Integer)
		Особенности конструкции	Выбор значения: • с памятником • с выдающейся частью • с подземной частью • с колоннами вместо части строения • с колоннами вместо всего первого этажа • с аркой • со ступенями • висячий • на фундаменте • с капитальными опорами • открытый • крытый • на общем основании • на раздельном основании • на одной опоре • на нескольких опорах
		Примечание	Текстовый (70)
Гидрография (линейная)	Линия, мультилиния	Вид объекта	Выбор значения: • Река • Ручей • Ручей пересыхающий • Граница разлива • Ручей пропадающий • Брод

			• Ширина реки • Характеристика канавы • Направление течения
		Наименование	Текстовый (70)
		Подпись	Текстовый (500)
		Примечание	Текстовый (70)
Рельеф (растительность)	Точка	Вид объекта	Выбор значения: • Яма • Курган • Бугор • Воронка карстовая • Дерево отдельностоящее • Куст отдельный • Кустарник отдельная группа • Кустарник заросли • Кустарник колючий • Кустарник колючий заросли • Полукустарник • Кустарничек • Редколесье высокое • Редколесье угнетенное • Редкая поросль • Криволесье • Бурелом • Сухостой • Вырубка • Осока • Камыш • Лишайник • Чигирь • Газон
		Вид растительности	Выбор значения: • Хвойный • Лиственный • Смешанный • Широколиственный • Мелколиственный • Декоративный • Технические культуры • Древесный • Кустарниковый • Травяной

		Наименование	Текстовый (225)
		Примечание	Текстовый (70)
Ограждения	Линия, мультилиния	Вид объекта	Выбор значения: • Ограда каменная • Ограда металлическая высотой более 1 м • Ограда металлическая высотой менее 1 м • Забор деревянный сплошной • Забор деревянный решетчатый • Забор деревянный с капитальными опорами • Ограждение из колючей проволоки • Ограждение из гладкой проволоки • Ограждение из проволочной сетки • Изгороди, плетни, трельяжи
		Материал	Выбор значения: • Бетон • Железобетон • Металл • Камень • Дерево • Кирпич • Асбестоцемент • Стеклобетон • Стеклометалл • Грунт • Сталь • Бетонно-земляной • Искусственные и естественные каменные материалы • Керамика • Пластик • Полиэтилен • Саман • Стекло • Чугун
		Высотная характеристика	Выбор значения: • менее 1 м • 1 м и более • менее 4 м • 4 м и более
		Примечание	Текстовый (70)

Рельеф (линейные)	Линия, мультилиния	Вид объекта	Выбор значения: • Обрыв • Берег обрывистый без пляжа • Откос неукрепленный • Насыпь неукрепленная • Выемка неукрепленная • Карьер • Откос укрепленный • Насыпь укрепленная • Выемка укрепленная • Валик • Уступ задернованный • Промоины • Полоса древесных насаждений
		Наименование	Текстовый (225)
		Абсолютная высота	Текстовый (70)
		Глубина (высота)	Текстовый (70)
		Примечание	Текстовый (70)
Объекты газоснабжения (площадные)	Полигон, мультиполигон	Вид объекта	Выбор значения: • Газорегуляторный пункт (ГРП) • Контрольно-распределительный пункт • Групповая резервуарная установка • Шкафный регуляторный пункт (ШРП) • Газораспределительная станция (ГРС)
		Наименование	Текстовый (225)
		Примечание	Текстовый (70)
Объекты теплоснабжения (площадные)	Полигон, мультиполигон	Наименование	Текстовый (225)
		Описание	Текстовый (500)
		Примечание	Текстовый (70)
Объекты электроснабжения (площадные)	Полигон, мультиполигон	Номер	Текстовый (70)
		Наименование	Текстовый (70)
		Местоположение	Текстовый (500)
		Площадь	Вещественный (Double)
		Примечание	Текстовый (70)
Сооружения прочих инженерных сетей	Полигон, мультиполигон	Наименование	Текстовый (225)
		Описание	Текстовый (500)
		Примечание	Текстовый (70)

Планово-высотное обоснование	Точка	Отметки земли	Текстовый (500)
		Отметка (прочие)	Текстовый (70)
		Примечание	Текстовый (70)
Осевые улиц	Линия, мультилиния	Наименование лицы	Текстовый (225)
		Предыдущее название	Текстовый (225)
		Нормативно правовой акт	Текстовый (225)
		Примечание	Текстовый (70)
Дороги, мосты (линейные)	Линия, мультилиния	Материал	Выбор значения: • Без покрытия • Асфальт • Бетон • Цементобетон • Булыжник • Брусчатка • Гравий • Грунт • Песок • Щебень • Камень колотый • Шлак • Дерево • Дерн • Земля • Бетонная плитка • Железобетонная плитка • Мраморная плитка • Каменная наброска • Каменное мощение • Деревянное мощение • Металл • Каучук • Лед • Битумоминеральная смесь • Комбинированный материал
		Описание	Текстовый (500)
		Улица	Текстовый (225)
		Примечание	Текстовый (225)
Дороги, мосты (площадные)	Полигон, мультиполигон	Вид объекта	Выбор значения: • Дороги • Тротуары

			• Проезжие части • Пешеходные дорожки • Площадки с покрытием • Перекрестки • Мосты, путепроводы
		Материал	Выбор значения: • Без покрытия • Асфальт • Бетон • Цементобетон • Булыжник • Брусчатка • Гравий • Грунт • Песок • Щебень • Камень колотый • Шлак • Дерево • Дерн • Земля • Бетонная плитка • Железобетонная плитка • Мраморная плитка • Каменная наброска • Каменное мощение • Деревянное мощение • Металл • Каучук • Лед • Битумоминеральная смесь • Комбинированный материал
		Улица	Текстовый (225)
		Примечание	Текстовый (225)
Топография (площадная)	Полигон, мультиполигон	Вид объекта	Выбор значения: • Навес • Остановочный комплекс • Киоск • Теплица • Погреб • Овощехранилище • Обочина • Короб

			• Бак • Опора моста • Терраса • Трансформаторная будка • Камера наземная • Сооружение • Скотомогильник • Бак подземный • Лоджия • Перекрытие • Камера подземная • Площадка строительная • Свалка • Склад открытый • Комплексные объекты • Фундамент ограждений
		Наименование	Текстовый (225)
		Описание	Текстовый (500)
		Материал	Выбор значения: • Бетон • Железобетон • Металл • Камень • Дерево • Кирпич • Асбестоцемент • Стеклобетон • Стеклометалл • Грунт • Сталь • Бетонно-земляной • Искусственные и естественные каменные материалы • Керамика • Пластик • Полиэтилен • Саман • Стекло • Чугун
		Примечание	Текстовый (70)
Гидрография	Полигон,	Вид объекта	Выбор значения: • Река

(площадная)	мультиполигон		• Озеро • Канава • Канал • Река с непостоянным берегом • Озеро с непостоянным берегом • Канава с непостоянным берегом • Канал с непостоянным берегом • Отмель • Проходимое болото • Непроходимое болото
		Наименование	Текстовый (70)
		Подпись	Текстовый (500)
		Примечание	Текстовый (70)
Рельеф (площадные)	Полигон, мультиполигон	Вид объекта	Выбор значения: • Обрыв • Берег обрывистый без пляжа • Откос неукрепленный • Насыпь неукрепленная • Выемка неукрепленная • Карьер • Откос укрепленный • Насыпь укрепленная • Выемка укрепленная • Валик • Уступ задернованный • Промоины • Полоса древесных насаждений
		Наименование	Текстовый (225)
		Абсолютная высота	Текстовый (70)
		Глубина (высота)	Текстовый (70)
		Примечание	Текстовый (70)

Лист согласования к документу № СЭД-2020-299-12-12-01Р-20 от 08.06.2020
Инициатор согласования: Короткова М.И. Главный специалист
Согласование инициировано: 27.05.2020 15:00
Краткое содержание: О внесении изменений в распоряжение управления архитектуры и градостроительства администрации Пермского муниципального района от 13.03.2020 № 29 «О разработке проекта планировки и проекта межевания части территории Юго-Камского сельского поселения Пермского муниципального района Пермского края, с целью строительства сетей электроснабжения»

ЛИСТ СОГЛАСОВАНИЯ Тип согласования: **смешанное**

N°	ФИО	Срок согласования	Результат согласования	Замечания/Комментарии
Тип согласования: **последовательное**				
1	Филип И.В.		Согласовано 04.06.2020 09:09	-
Тип согласования: **последовательное**				
2	Небогатикова Е.Г.		Подписано 04.06.2020 10:28	-

Приложение В.
Задание на проектирование

УТВЕРЖДАЮ
Заместитель Генерального директора
по капитальному строительству
ООО «ЛУКОЙЛ-ПЕРМЬ»

_____А.А. Плаксин

«____» _____ 2019 г.

ТЕХНИЧЕСКОЕ ЗАДАНИЕ
«Актуализация исходно-разрешительной документации для выполнения СМР»

Перечень основных данных и требований	Основные данные и требования
1. Основание для проектирования.	1.1. Проект Среднесрочной инвестиционной программы Группы предприятий ООО «ЛУКОЙЛ-ПЕРМЬ» на 2020-2022г.г.
2. Адрес объекта	2.1. Пермский край, Куединский район, ЦДНГ-3. 2.2. Пермский и Осинский муниципальные районы, ЦДНГ-8.
3. Ранее выполненная проектная документация по объекту	3.1. Ранее выполненные проекты: - «Строительство ВЛ- 6кВ фидеров № 03, 13 ПС 110/35/6 кВ «Москудья» (заказ № 2013/486); - «Строительство ВЛ- 6кВ фидер № 11 ПС 110/35/6кВ «Баклановка-1, фидер №07, 17 ПС 35/6кВ «ТП- 4» (заказ № 2014/055). Проектная организация: ПЦ «ПНИПУ- Нефтепроект»
4. Особые условия строительства	4.1. Строительство осуществляется на территории Куединского, Пермского и Осинского муниципальных районов Объекты эксплуатируется в ЦДНГ- 3, ЦДНГ- 8.
5. Основные технико-экономические показатели	5.1. Протяженность участков ВЛ: - «Строительство ВЛ- 6кВ фидеров № 03, 13 ПС 110/35/6 кВ «Москудья» - 20,561 км; - «Строительство ВЛ- 6кВ фидер № 11 ПС 110/35/6кВ «Баклановка- 1, фидер №07, 17 ПС 35/6кВ «ТП-4» - 15,947 км. 5.2. Объем капитальных вложений определить проектом.
6. Объем корректировки документации	6.1. Корректировка землеустроительной документации (разработка ППТ, ПМТ) в соответствии с техническими условиями от Отдела землеустроительных работ от 30.03.2018, в соответствии со ст. 41- 46 Градостроительного кодекса РФ. 6.2. Разработка ВОР, ВРМ. 6.3. Корректировка сметной документации в соответствии с техническими условиями Отдела экспертизы смет от 06.05.2019.
7. Требования и условия к разработке природоохранных мер и мероприятий	7.1.При необходимости отвода земли провести предварительное согласование места размещения объекта. Разработать и согласовать с контролирующими

	органами в установленном порядке в соответствии с типовыми техническими условиями Отдела землеустроительных работ от 30.03.2018 г. раздел «Мероприятия по охране и рациональному использованию земельных ресурсов» (с учетом объемов временным занятием земель для проезда техники к участкам строительства), межевые планы земельных участков. При наличии древесной растительности, предусмотреть места складирования ее на площадках, согласованных с ООО «ЛУКОЙЛ-ПЕРМЬ».
8. Расчетная стоимость строительства	8.1.Стоимость строительства определить в соответствии с техническими условиями Отдела экспертизы смет от 06.05.2019г.
9. Исходные данные, предоставляемые заказчиком.	9.1.Типовые технические условия Отдела землеустроительных работ от 30.03.2018 на 5 л. 9.2.Технические условия Отдела экспертизы смет от 06.05.2019 на 8 л. 9.3.Требования УМТиТО в части данных для заказа оборудования и материалов в составе проектно-сметной документации от 25.04.2019 на 3 л. 9.4. Типовые технические условия Отдела организации проектных работ от 05.12.2019 на 2 л.

Согласовано:
Начальник Отдела организации проектных работ

_____ А.А. Бурылов

«_____»_____ 2019 г.

Приложение Г.
Ситуационный план

Схема расположения

под объект ООО "ЛУКОЙЛ - Пермь"

«Строительство ВЛ-6кВ фидер N11 ПС 110/35/6кВ "Баклановка-1", фидер N07, 17 ПС 35/6кВ "ТП-4"

Условные обозначения:

- полоса отвода (строительство)
- полоса отвода (демонтаж)

М 1:5 000

Формат А4

Взам. инв. №	Подп. и дата	Инв. № подл.

Изм.	Кол. уч	Лист	№ док	Подпись	Дата	20z0159 ПМТ.ТЧ	Лист 54

Приложение Д
Выписка из государственного лесного реестра от 17.02.2020 г. №50-2020-02

Министерство природных ресурсов, лесного хозяйства и экологии Пермского края

Выписка из государственного лесного реестра
от 17.02.2020 г. № 50-2020-02

Сведения о лесах

Адрес (местоположение) **Пермский край, Пермский муниципальный район, Пермское лесничество, Кукуштанское участковое лесничество, кварталы (выделы) №№ 197 (1-80), 207 (1-110),**
(указывается субъект Российской Федерации, муниципальное образование, лесничество или лесопарк, квартал и (или) выдел).

Категория земель **Земли лесного фонда**

Особые отметки:

1. Целевое назначение лесов – **эксплуатационные леса, защитные леса (леса, расположенные в водоохранных зонах),**
2. **Ограничения по использованию лесов в эксплуатационных лесах, защитных лесах и особо защитных участках лесов установлены Лесным кодексом Российской Федерации.**
3. Обременения лесного участка:
   - Участок с местоположением: **Пермский край, Пермский муниципальный район, Пермское лесничество, Кукуштанское участковое лесничество, часть квартала № 197** предоставлен в пользование ООО «ЛУКОЙЛ-ПЕРМЬ» по договору аренды лесного участка от 31.01.2018 г. № 19 для осуществления геологического изучения недр, разведки и добычи полезных ископаемых.
   - Участок с местоположением: **Пермский край, Пермский муниципальный район, Пермское лесничество, Кукуштанское участковое лесничество, часть квартала № 197** предоставлен в пользование ООО «ЛУКОЙЛ-ПЕРМЬ» по договорам аренды лесных участков от 10.05.2017 г. № 49 для строительства, реконструкции, эксплуатации линейных объектов.

Приложение: 1. Выкопировки из таксационных описаний в электронном виде.
2. Выкопировки из лесоустроительных планшетов в электронном виде.

Заверено:

Начальник управления лесного учета,
планирования и лесоустройства
Министерства природных ресурсов,
лесного хозяйства и экологии Пермского края _____ (Подпись, М.П.) В.В. Аристов (Ф.И.О.) 17.02.2020 (Дата)

Приложение Е
Акт натурного технического обследования лесного участка, характеристика и заключение лесничества

УТВЕРЖДАЮ:
Начальник управления лесопользования
Министерства природных ресурсов,
лесного хозяйства и экологии
Пермского края
М.В. Чугайнова
(подпись и печать)
« 15 июня 2020 г.
(дата)

Акт натурного технического обследования лесного участка № 6

г.Пермь
(населенный пункт)

21.04.2020
(дата)

Уточнение материалов лесоустройства в соответствии с актом натурного обследования

Лесничий Кукуштанского участкового лесничества Баксанов А.С. и ООО "ЛУКОЙЛ-ПЕРМЬ", в лице ведущего инженера Отдела землеустроительных работ Власова М.С.

провели натурное техническое обследование участка лесного фонда
для предоставления лесного участка в аренду
в целях *строительства объекта*
(строительства, реконструкции, эксплуатации объекта и др. (указать))
"Строительство ВЛ-6кВ фидер N11 ПС 110/35/6кВ "Баклановка-1, фидер N07, 17 ПС 35/6кВ "ТП-4"

При обследовании уточнены материалы лесоустройства и установлено:
Субъект Российской Федерац *Пермский край*
Муниципальный район *Пермский муниципальный район*
1.Участок расположен в лесах *эксплуатационных и защитных*
(целевое назначение лесов: эксплуатационные, защитные)

- Лесничество *Пермское*
- Участковое лесничество *Кукуштанское участковое лесничество*
- Квартал № (выдел/часть выдела) *№ 197 (часть выдела 28,29,42,43,45,57,63,64,65,70,71); № 207 (часть выдела 3,4,14,15,20,109)*

2. Лесистость административного района – *58,4* %

3. Общая площадь участка *8,5477* га

4. Характеристика лесного участка:

общая площадь	В том числе:									
	лесные земли					нелесные земли				
	покрытые лесной растительностью	в том числе покрытые лесными культурами	лесные питомники и плантации	непокрытые лесной растительностью	итого	воды	дороги/просеки	болота	прочие	итого
8,5477	*1,4800*	*0,2240*	-	-	*1,7040*	-	*0,0102*	-	*6,8335*	*6,8437*

5. Таксационное описание участка:

1

Целевое назначение лесов	№ Квартала	№ Выдела	Площадь, га	Состав насаждения	Класс возраста/ Возраст	Бонитет	Полнота	Общий запас, куб.м
1	2	3	4	5	6	7	8	9
Эксплуатационные леса	197	ч. 42	0,0210	6Б2ИВ1ЛП1Е	4/40	2	0,7	3
	197	ч. 43	0,2596	6Б2ИВ1ЛП1Е	4/40	2	0,7	34
	197	ч. 45	0,8478	6Б2ЛП1ИВ1Е+ОС+В	5/45	2	0,7	127
	197	ч. 28	0,0672	6Б2ЛП2Е+ИВ+ОС	5/45	2	0,8	12
	197	ч.29	5,2204	нефтепровод	-	-	-	-
	197	ч. 57	0,0487	4Б4ИВ2ОС	3/30	2	0,6	5
	197	ч. 70	0,1381	6Б2ЛП2Е+ИВ	5/45	2	0,8	23
	197	ч. 71	0,0566	прочие земли				
	197	ч. 63	0,6129	ЛЭП	-	-	-	-
	197	ч. 65	0,0234	8Б2ИВ+Е	2/20	3	0,3	2
Защитные лес (леса, расположенные в водоохранных зонах)	197	ч. 64	0,0742	8Б2ИВ+Е	2/20	3	0,6	4
Эксплуатационные леса	207	ч. 3	0,1191	ЛЭП	-	-	-	-
	207	ч.15	0,1900	7Б3Е ЛК 75г.	2/40	2	0,8	6
	207	ч.20	0,6787	ЛЭП	-	-	-	-
	207	ч.109	0,0102	просека квартальная (северная)				
Защитные лес (леса, расположенные в водоохранных зонах)	207	ч.4	0,0340	7Б3Е+ОС+ЛП, ЛК 75г.	4/40	2	0,7	5
	207	ч. 14	0,1458	ЛЭП	-	-	-	-
Итого			***8,5477***					***221***

6. Участок ***имеет*** особое защитное или другое значение.

кв.197 в.64 - берегозащитные, почвозащитные участки лесов, расположенных вдоль водных объектов, склонов оврагов;

кв.207 в.4 - берегозащитные, почвозащитные участки лесов, расположенных вдоль водных объектов, склонов оврагов.

(ОЗУ, ООПТ и др.)

7. Лесохозяйственные особенности участка:

кв.207 в.14 - охр.зона ЛЭП 1150 кВ 55 м,прибрежная защитная полоса шир.50 м;

кв.207 в.20, кв.197 в.63 -охр.зона ЛЭП 1150 кВ 55 м; кв.207 в.3 -охр.зона ЛЭП 750-1100кВ 40м;

кв.197 в.63 -прибрежная защитная полоса шир.30 м;

кв.207 в.14,в.4 - прибрежная защитная полоса шир.50 м;

кв.197 в.64-прибрежная защитная полоса шир.30 м

8. Участок ***пригоден*** для заявленных целей.

9. При составлении акта сделаны следующие замечания и предложения:

– при производстве работ соблюдать Правила пожарной безопасности, санитарные Правила в лесах РФ и Правила заготовки древесины;

– после завершения работ привести техническую и биологическую рекультивацию земель.

Лица, проводившие обследование:

Участковый лесничий
Кукуштанского участкового лесничества — ***А.С.Баксанов*** (Ф.И.О., подпись и печать)

Ведущий инженер Отдела землеустроительных работ ООО «ЛУКОЙЛ-ПЕРМЬ» (по доверенности №83 от 16.01.2020г.) — ***М.С.Власов*** (Ф.И.О., подпись и печать)

Заместитель руководителя, директор Пермского лесничества ГКУ "Управление лесничествами Пермского края " — ***И.Н.Яруничев*** (Ф.И.О., подпись и печать)

– Неотъемлемой частью настоящего акта является Схема расположения лесного участка (Приложение)

2

Инв.N подл.	Подпись и дата	Взам. инв.N

Схема расположения лесного участка
(по данным инструментальной съемки границ)

Приложение к акту натурного технического обследования №___от "___"_____2020 г.

Субъект Российской Федерации Пермский край
Муниципальное образование Пермский муниципальный район
Лесничество (лесопарк) Пермское
Участковое лесничество Кукуштанское участковое лесничество
Квартал № (Выдел/часть выдела) в кварталах: № 197 (часть выдела 28,29,42,43,45,57,63,64,65,70,71); № 207 (часть выдела 3,4,14,15,20,109)
Вид использования лесов Строительство, реконструкция, эксплуатация линейных объектов
Цель предоставления лесного участка: «Строительство ВЛ- 6кВ фидер № 11 ПС 110/35/6кВ «Баклановка-1, фидер №07, 17 ПС 35/6кВ «ТП- 4»
Площадь 8,5477 га
Масштаб 1:10 000

Условные обозначения:

- границы испрашиваемых лесных участков
- точки границ лесного участка
- линия привязки
- границы земельных участков, прошедших ГКУ

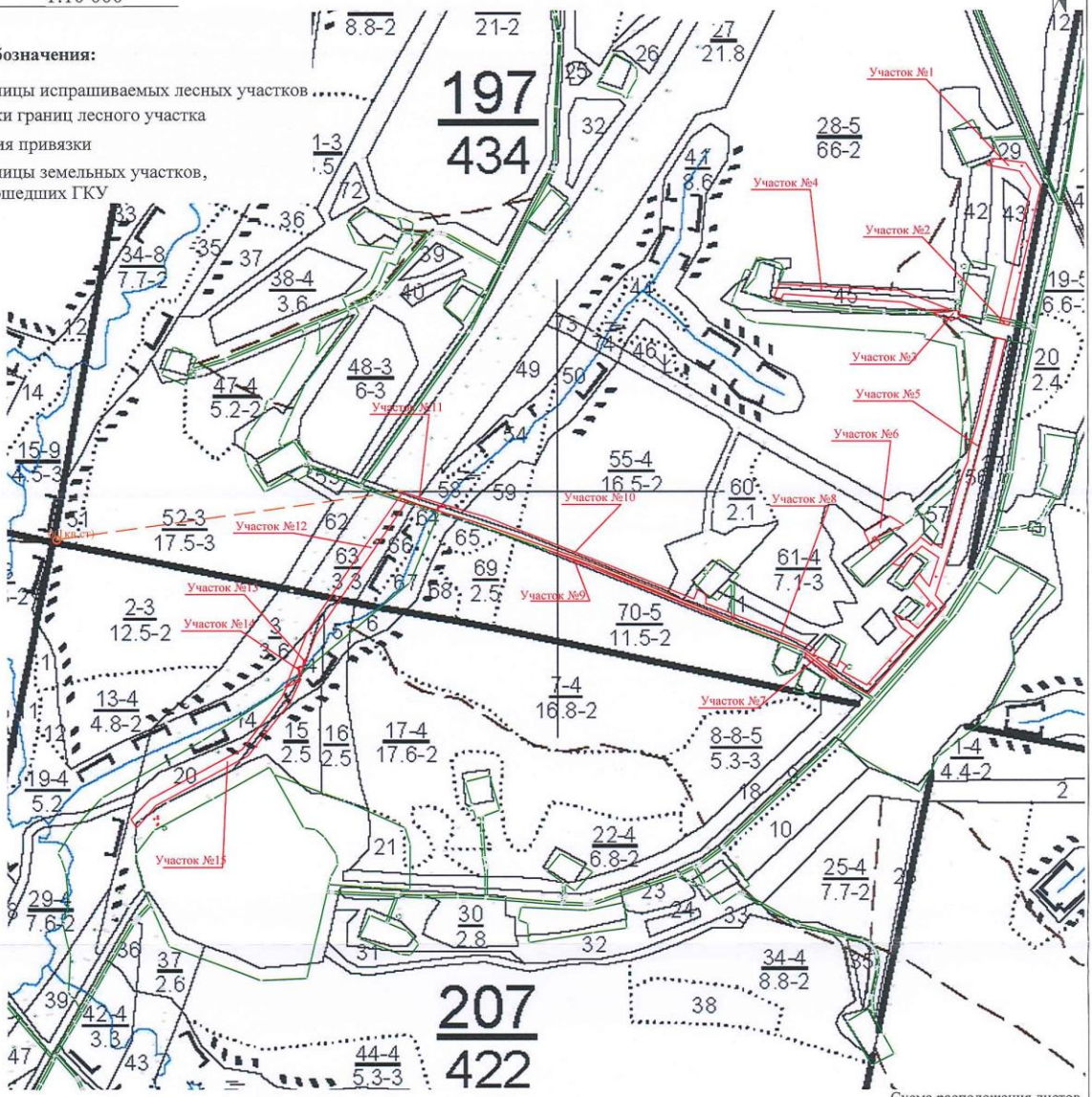

Схема расположения листов

Лица, проводившие обследование:

Участковый лесничий Кукуштанского участкового лесничества _____ А.С.Баксанов

Ведущий инженер Отдела землеустроительных работ ООО «ЛУКОЙЛ-ПЕРМЬ» (по доверенности №83 от 16.01.2020) _____ М.С.Власов

Заместитель руководителя Директор Пермского лесничества ГКУ «Управления лесничествами Пермского края» _____ И.Н.Яруничев

Взам. инв. №	Подп. и дата	Инв. № подл.

Инв.N подл.	Подпись и дата	Взам. инв.N

Схема расположения лесного участка
(по данным инструментальной съемки границ)

Приложение к акту натурного технического обследования №___от "____"_____2020 г.

Субъект Российской Федерации_Пермский край___
Муниципальное образование____Пермский муниципальный район_
Лесничество (лесопарк)_____Пермское_____
Участковое лесничество_____Кукуштанское участковое лесничество_____
Квартал № (Выдел/часть выдела) в кварталах: № 197 (часть выдела 28,29,42,43,45,57,63,64,65,70,71); № 207 (часть выдела 3,4,14,15,20,109)
Вид использования лесов Строительство, реконструкция, эксплуатация линейных объектов
Цель предоставления лесного участка: «Строительство ВЛ- 6кВ фидер № 11 ПС 110/35/6кВ «Баклановка-1, фидер №07, 17 ПС 35/6кВ «ТП- 4» Площадь 8,5477га.___

С

Условные обозначения:

границы испрашиваемых лесных участков
н1 точки границ лесного участка
линия привязки



Лица, проводившие обследование:

Участковый лесничий
Кукуштанского участкового
лесничества_____А.С.Баксанов

Заместитель руководителя
Директор Пермского лесничества
ГКУ «Управления лесничествами
Пермского края»_____И.Н.Ярничев

Ведущий инженер Отдела
землеустроительных работ
ООО «ЛУКОЙЛ-ПЕРМЬ»
(по доверенности №83 от16.01.2020)_____М.С.Власов

Схема расположения листов

1	
2	
3	

Инв.N подл.	Подпись и дата	Взам. инв.N

Схема расположения лесного участка
(по данным инструментальной съемки границ)

Приложение к акту натурного технического обследования №__от "___"_____2020 г.

Геоданные участка					Каталог координат Система координат МСК 59	
№№ точек			румб	длина, м	X	У
участок 1 (площадь 0,9907га)						
н1	-	н2	СЗ:37°25,07'	4,46	464359,92	2213494,81
н2	-	н3	СВ:76°17,67'	17,56	464363,46	2213492,10
н3	-	н4	СЗ:25°18,01'	8,26	464367,64	2213509,16
н4	-	н5	ЮВ:85°22,9'	24,64	464375,11	2213505,63
н5	-	н6	ЮВ:81°17,6'	7,81	464373,09	2213530,19
н6	-	н7	ЮВ:81°46'	47,54	464371,92	2213537,91
н7	-	н8	ЮВ:33°1,94'	66,50	464365,10	2213584,96
н8	-	н9	ЮЗ:13°0,76'	273,62	464309,35	2213621,21
н9	-	н10	В:0°0'	0,12	464042,76	2213559,60
н10	-	н11	ЮЗ:12°11,05'	1,99	464042,73	2213559,72
н11	-	н12	З:0°0'	0,15	464040,78	2213559,30
н12	-	н13	ЮЗ:12°59,11'	48,02	464040,81	2213559,15
н13	-	н14	СЗ:77°46,18'	22,03	463994,02	2213548,36
н14	-	н15	СВ:12°54,55'	314,27	463998,68	2213526,83
н15	-	н16	СЗ:32°41,88'	47,50	464305,01	2213597,04
н16	-	н1	СЗ:78°58,45'	78,01	464344,98	2213571,38
1	-	2	СЗ:78°31,3'	2,00	464251,94	2213602,85
2	-	3	СВ:12°21,17'	2,01	464252,36	2213600,89
3	-	4	ЮВ:78°29,57'	1,99	464254,32	2213601,32
4	-	1	ЮЗ:12°7,34'	2,00	464253,90	2213603,27
1	-	2	СВ:12°24,93'	2,00	464041,21	2213557,34
2	-	3	ЮВ:77°9,69'	2,00	464043,16	2213557,77
3	-	4	ЮЗ:12°11,05'	1,99	464042,73	2213559,72
4	-	1	СЗ:77°11,61'	2,01	464040,78	2213559,30
1	-	2	ЮЗ:12°21,17'	2,01	464104,82	2213572,66
2	-	3	СЗ:78°29,57'	1,99	464102,86	2213572,23
3	-	4	СВ:12°7,34'	2,00	464103,28	2213570,28
4	-	1	ЮВ:78°31,3'	2,00	464105,24	2213570,70
1	-	2	СЗ:78°29,57'	1,99	464179,95	2213589,34
2	-	3	ЮЗ:12°21,17'	2,01	464180,37	2213587,39
3	-	4	ЮВ:78°31,3'	2,00	464178,41	2213586,96
4	-	1	СВ:12°7,34'	2,00	464177,99	2213588,92
1	-	2	ЮВ:19°52,61'	2,00	464172,62	2213576,20
2	-	3	ЮЗ:70°0,06'	1,99	464170,74	2213576,88
3	-	4	СЗ:20°17,26'	1,99	464170,06	2213575,01
4	-	1	СВ:70°3,09'	2,00	464171,93	2213574,32
1	-	2	СЗ:65°34,04'	2,01	464358,07	2213577,38
2	-	3	ЮЗ:24°4,61'	2,01	464358,90	2213575,55
3	-	4	ЮВ:65°30,32'	2,00	464357,07	2213574,73
4	-	1	СВ:24°23,36'	2,01	464356,24	2213576,55
участок 2 (площадь 0,0168 га)						
н17	-	н18	СВ:12°57,79'	7,40	463985,63	2213523,82
н18	-	н19	ЮВ:77°46,34'	22,04	463992,84	2213525,48
н19	-	н20	ЮЗ:13°3,02'	5,89	463988,18	2213547,02
н20	-	н21	З:0°0'	0,11	463982,44	2213545,69
н21	-	н22	ЮЗ:12°24,93'	2,00	463982,46	2213545,58
н22	-	н17	СЗ:76°27,46'	21,94	463980,51	2213545,15
участок 3 (площадь 0,0861га)						
н23	-	н24	СЗ:67°52,19'	49,41	463992,11	2213411,15
н24	-	н25	СВ:88°33,66'	31,71	464010,73	2213365,38
н25	-	н26	В:0°0'	1,81	464011,65	2213397,08
н26	-	н27	СВ:80°57,01'	2,41	464011,77	2213398,89
н27	-	н28	СВ:78°50,16'	6,87	464012,13	2213401,27
н28	-	н29	СВ:78°50,16'	6,87	464013,47	2213408,01
н29	-	н30	СВ:84°6,21'	3,78	464014,81	2213414,75
н30	-	н31	В:0°0'	2,38	464015,18	2213418,51
н31	-	н32	ЮВ:82°7,42'	3,18	464015,13	2213420,89
н32	-	н33	ЮВ:78°2,53'	5,53	464014,70	2213424,04
н33	-	н34	ЮЗ:12°27,96'	6,81	464013,56	2213429,45
н34	-	н35	ЮВ:78°1,67'	17,47	464006,91	2213427,98
н35	-	н36	ЮВ:67°7,32'	8,39	464003,29	2213445,07
н36	-	н37	СЗ:80°27,26'	6,50	464000,02	2213452,80
н37	-	н38	З:0°0'	17,92	464001,08	2213446,39
н38	-	н39	ЮЗ:63°1,69'	17,56	464000,89	2213428,47
н39	-	н40	ЮЗ:63°17,71'	0,75	463992,92	2213412,82
н40	-	н23	ЮЗ:65°22,8'	1,10	463992,58	2213412,15
участок 4 (площадь 0,9520га)						
н41	-	н42	ЮВ:64°37,75'	3,94	464063,13	2213290,68
н42	-	н43	ЮВ:68°54,28'	117,88	464061,44	2213294,24
н43	-	н44	ЮЗ:79°29,04'	7,74	464019,02	2213404,22
н44	-	н45	ЮЗ:88°36,68'	34,05	464017,62	2213396,61
н45	-	н46	ЮЗ:87°43,62'	12,71	464016,80	2213362,57
н46	-	н47	СЗ:70°11,62'	56,46	464016,31	2213349,87
н47	-	н48	СЗ:86°12,22'	282,55	464035,44	2213296,75
н48	-	н49	ЮЗ:27°34,59'	18,21	464054,17	2213014,82
н49	-	н50	СЗ:66°54,27'	16,22	464038,03	2213006,39
н50	-	н51	СВ:20°11,94'	34,87	464044,39	2212991,47
н51	-	н52	ЮВ:87°6,35'	109,76	464077,12	2213003,51
н52	-	н53	В:0°0'	1,99	464071,59	2213113,13
н53	-	н41	ЮВ:87°15,98'	175,76	464071,46	2213115,12
1	-	2	З:0°0'	1,99	464061,44	2213294,24
2	-	3	ЮЗ:3°44,74'	1,99	464061,57	2213292,25
3	-	4	В:0°0'	1,99	464059,58	2213292,12
4	-	1	СВ:3°44,74'	1,99	464059,45	2213294,11
1	-	2	З:0°0'	1,99	464073,57	2213056,42
2	-	3	ЮЗ:3°44,74'	1,99	464073,70	2213054,43
3	-	4	В:0°0'	1,99	464071,71	2213054,30
4	-	1	СВ:3°44,74'	1,99	464071,58	2213056,29
1	-	2	З:0°0'	1,99	464071,46	2213115,12
2	-	3	ЮЗ:3°44,74'	1,99	464071,59	2213113,13
3	-	4	В:0°0'	1,99	464069,60	2213113,00
4	-	1	СВ:3°44,74'	1,99	464069,47	2213114,99
1	-	2	З:0°0'	1,99	464067,72	2213175,04
2	-	3	ЮЗ:3°44,74'	1,99	464067,85	2213173,05
3	-	4	В:0°0'	1,99	464065,86	2213172,92
4	-	1	СВ:3°44,74'	1,99	464065,73	2213174,91
1	-	2	З:0°0'	1,99	464064,19	2213235,02
2	-	3	ЮЗ:3°44,74'	1,99	464064,32	2213233,03
3	-	4	В:0°0'	1,99	464062,33	2213232,90
4	-	1	СВ:3°44,74'	1,99	464062,20	2213234,89

Геоданные участка					Каталог координат Система координат МСК 59	
№№ точек			румб	длина, м	X	У
участок 5 (площадь 2,4405га)						
н54	-	н55	ЮЗ:14°46,62'	41,52	463644,86	2213461,57
н55	-	н56	СЗ:72°6,21'	0,62	463604,71	2213450,98
н56	-	н57	ЮЗ:17°27,46'	2,00	463604,90	2213450,39
н57	-	н58	ЮВ:73°2,55'	0,46	463602,99	2213449,79
н58	-	н59	ЮЗ:15°13,4'	38,35	463602,85	2213450,23
н59	-	н60	СЗ:74°38,47'	0,28	463565,85	2213440,16
н60	-	н61	ЮЗ:17°32,89'	1,99	463565,93	2213439,89
н61	-	н62	ЮВ:70°15'	0,34	463564,03	2213439,29
н62	-	н63	ЮЗ:17°17,94'	232,01	463563,93	2213439,61
н63	-	н64	ЮВ:41°43,06'	35,90	463342,41	2213370,62
н64	-	н65	ЮЗ:41°36,66'	273,36	463315,61	2213394,51
н65	-	н66	СЗ:61°7,65'	62,83	463111,22	2213212,98
н66	-	н67	СЗ:61°3,56'	10,25	463141,55	2213157,96
н67	-	н68	СЗ:62°44,04'	0,18	463146,52	2213148,99
н68	-	н69	СЗ:58°12,7'	0,20	463146,61	2213148,83
н69	-	н70	СЗ:58°12,7'	0,20	463146,71	2213148,66
н70	-	н71	СЗ:57°21,79'	0,19	463146,82	2213148,49
н71	-	н72	СЗ:58°59,84'	0,21	463146,92	2213148,33
н72	-	н73	СЗ:57°21,79'	0,19	463147,03	2213148,15
н73	-	н74	СЗ:57°21,79'	0,19	463147,14	2213147,99
н74	-	н75	СЗ:58°12,7'	0,20	463147,24	2213147,83
н75	-	н76	СЗ:56°26,56'	0,30	463147,35	2213147,66
н76	-	н77	СЗ:53°7,81'	0,10	463147,52	2213147,41
н77	-	н78	СЗ:57°21,79'	0,19	463147,58	2213147,33
н78	-	н79	СЗ:53°7,81'	0,10	463147,68	2213147,17
н79	-	н80	СЗ:53°7,81'	0,20	463147,74	2213147,09
н80	-	н81	СЗ:62°44,04'	0,09	463147,86	2213146,93
н81	-	н82	СЗ:46°39,49'	0,11	463147,91	2213146,85
н82	-	н83	СЗ:52°28,59'	0,29	463147,98	2213146,77
н83	-	н84	СЗ:52°28,59'	0,29	463148,16	2213146,54
н84	-	н85	СЗ:53°7,81'	0,30	463148,34	2213146,31
н85	-	н86	СЗ:49°37,94'	0,21	463148,52	2213146,07
н86	-	н87	СЗ:51°7,29'	71,37	463148,65	2213145,91
н87	-	н88	СВ:71°28,3'	7,91	463193,45	2213090,35
н88	-	н89	ЮВ:62°46,39'	10,65	463195,96	2213097,85
н89	-	н90	ЮВ:62°50,57'	29,39	463191,09	2213107,32
н90	-	н91	ЮВ:62°31,45'	5,94	463177,67	2213133,47
н91	-	н92	СВ:22°30,06'	15,26	463174,92	2213138,74
н92	-	н93	ЮВ:54°57,46'	19,97	463189,02	2213144,58
н93	-	н94	ЮЗ:31°53,72'	16,92	463177,56	2213160,93
н94	-	н95	ЮВ:61°17,97'	65,36	463163,19	2213151,99
н95	-	н96	СВ:42°9,68'	158,10	463131,80	2213209,32
н96	-	н97	СЗ:53°20,43'	30,94	463248,99	2213315,44
н97	-	н98	СЗ:32°31,02'	27,03	463267,46	2213290,62
н98	-	н99	СВ:57°53,28'	9,87	463290,25	2213276,09
н99	-	н100	ЮВ:54°7,78'	14,50	463295,50	2213284,45
н100	-	н101	ЮВ:73°16,78'	10,88	463287,01	2213296,20
н101	-	н102	ЮВ:50°45,62'	29,89	463283,87	2213306,62
н102	-	н103	СВ:42°9,27'	64,19	463264,97	2213329,77
н103	-	н104	СЗ:39°36,07'	12,66	463312,55	2213372,85
н104	-	н105	СЗ:50°0,67'	2,01	463322,30	2213364,78
н105	-	н106	СЗ:36°6,67'	2,63	463323,59	2213363,24
н106	-	н107	ЮЗ:36°20,97'	12,62	463325,71	2213361,69
н107	-	н108	СЗ:52°46,67'	4,86	463315,55	2213354,21
н108	-	н109	СВ:36°26,8'	12,49	463318,49	2213350,34
н109	-	н110	СЗ:39°46,26'	60,37	463328,54	2213357,76
н110	-	н111	СВ:36°21,65'	24,12	463374,94	2213319,14
н111	-	н112	ЮВ:29°30,45'	12,06	463394,36	2213333,44
н112	-	н113	ЮВ:40°23,59'	26,65	463383,86	2213339,38
н113	-	н114	СВ:17°49,61'	71,47	463363,56	2213356,65
н114	-	н115	СЗ:55°55,02'	47,97	463431,60	2213378,53
н115	-	н116	ЮЗ:45°9,88'	20,25	463458,48	2213338,80
н116	-	н117	СЗ:55°41,93'	0,69	463444,20	2213324,44
н117	-	н118	ЮЗ:36°44,77'	4,63	463444,59	2213323,87
н118	-	н119	ЮЗ:36°45,71'	17,21	463440,88	2213321,10
н119	-	н120	ЮЗ:36°45,98'	24,86	463427,09	2213310,80
н120	-	н121	СЗ:41°13,83'	3,08	463407,17	2213295,92
н121	-	н122	СЗ:72°20,54'	25,47	463409,49	2213293,89
н122	-	н123	СВ:47°29,27'	37,89	463417,22	2213269,62
н123	-	н124	СВ:47°32,99'	9,27	463442,83	2213297,55
н124	-	н125	СВ:47°27,23'	19,41	463449,09	2213304,39
н125	-	н126	СВ:47°27,01'	10,33	463462,21	2213318,69
н126	-	н127	СВ:40°47,19'	14,65	463469,19	2213326,30
н127	-	н128	ЮВ:51°39,7'	32,23	463480,28	2213335,87
н128	-	н129	СВ:30°0'	7,50	463460,29	2213361,15
н129	-	н130	ЮВ:58°13,91'	24,23	463466,78	2213364,90
н130	-	н131	СВ:15°46,71'	158,87	463454,03	2213385,50
н131	-	н132	СВ:15°57,14'	27,58	463606,91	2213428,70
н132	-	н133	СВ:22°57,91'	30,32	463633,43	2213436,28
н133	-	н134	СВ:5°13,26'	20,44	463661,35	2213448,11
н134	-	н135	СВ:15°43,98'	84,38	463681,71	2213449,97
н135	-	н136	СВ:12°49,99'	191,48	463762,93	2213472,85
н136	-	н137	СЗ:65°51,83'	6,52	463949,63	2213515,38
н137	-	н138	ЮВ:78°19,53'	28,52	463952,29	2213509,43
н138	-	н139	ЮЗ:13°14,68'	25,49	463946,51	2213537,36
н139	-	н140	СЗ:79°20,71'	0,58	463921,70	2213531,52
н140	-	н141	ЮЗ:12°21,17'	2,01	463921,82	2213530,95
н141	-	н142	ЮВ:78°51,14'	0,53	463919,86	2213530,52
н142	-	н143	ЮЗ:13°20,26'	165,85	463919,75	2213531,04
н143	-	н144	ЮЗ:14°21,26'	16,82	463758,37	2213492,78
н144	-	н145	СЗ:71°19,7'	0,19	463742,08	2213488,61
н145	-	н146	ЮЗ:17°27,46'	2,00	463742,14	2213488,43
н146	-	н54	ЮЗ:15°23,68'	98,92	463740,23	2213487,83
1	-	2	ЮЗ:43°14,14'	2,00	463135,08	2213217,14
2	-	3	ЮВ:46°28,13'	2,00	463133,62	2213215,77
3	-	4	СВ:43°21,54'	2,01	463132,24	2213217,22
4	-	1	СЗ:46°34,97'	2,01	463133,70	2213218,60
1	-	2	СЗ:46°46,37'	1,99	463186,02	2213264,52
2	-	3	СВ:43°30,42'	1,99	463187,39	2213263,07
3	-	4	ЮВ:46°46,37'	1,99	463188,84	2213264,44
4	-	1	ЮЗ:43°30,42'	1,99	463187,47	2213265,89
1	-	2	ЮЗ:43°14,14'	2,00	463247,38	2213317,10
2	-	3	ЮВ:46°28,13'	2,00	463245,92	2213315,73
3	-	4	СВ:43°14,14'	2,00	463244,54	2213317,18
4	-	1	СЗ:46°28,13'	2,00	463246,00	2213318,55
1	-	2	ЮВ:49°54,42'	2,00	463310,38	2213372,55
2	-	3	ЮЗ:40°1,92'	1,99	463309,09	2213374,08
3	-	4	СЗ:50°21,23'	2,00	463307,56	2213372,80
4	-	1	СВ:39°55,53'	2,01	463308,84	2213371,26
1	-	2	СЗ:48°9,55'	2,00	463386,14	2213373,20
2	-	3	ЮЗ:41°40,94'	2,00	463387,47	2213371,71
3	-	4	ЮВ:48°9,55'	2,00	463385,98	2213370,38
4	-	1	СВ:41°40,94'	2,00	463384,65	2213371,87
участок 6 (площадь 0,2703 га)						
н147	-	н148	СВ:59°37,44'	9,98	463492,03	2213203,24
н148	-	н149	СВ:58°3,76'	61,90	463497,08	2213211,85
н149	-	н150	ЮВ:57°33,23'	38,50	463529,82	2213264,38
н150	-	н151	ЮЗ:53°18,51'	4,29	463509,17	2213296,87
н151	-	н152	ЮЗ:67°52,94'	15,22	463506,61	2213293,43
н152	-	н153	СЗ:47°25,98'	1,48	463500,88	2213279,33
н153	-	н154	ЮЗ:57°11,57'	7,21	463501,88	2213278,24
н154	-	н155	ЮЗ:63°35,98'	45,45	463497,97	2213272,18
н155	-	н156	СЗ:37°38,35'	3,93	463477,77	2213231,47
н156	-	н157	ЮЗ:55°51,37'	7,60	463480,88	2213229,07
н157	-	н158	ЮВ:26°27,62'	8,82	463476,61	2213222,78
н158	-	н159	СВ:63°33,36'	10,80	463468,71	2213226,71
н159	-	н160	ЮВ:24°50,88'	3,76	463473,51	2213236,38
н160	-	н161	ЮВ:24°53,47'	6,70	463470,10	2213237,96
н161	-	н162	ЮЗ:50°52,95'	22,53	463464,02	2213240,78
н162	-	н163	СЗ:25°38,16'	12,25	463449,80	2213223,30
н163	-	н147	СЗ:25°19,31'	34,51	463460,84	2213218,00

Геоданные участка					Каталог координат Система координат МСК 59	
№№ точек			румб	длина, м	X	У
участок 7 (площадь 0,0621 га)						
н164	-	н165	СЗ:9°56,76'	11,29	463195,48	2213065,40
н165	-	н166	ЮВ:63°28,48'	0,19	463206,60	2213063,45
н166	-	н167	ЮВ:58°12,7'	0,20	463206,51	2213063,62
н167	-	н168	ЮВ:54°2,97'	0,21	463206,41	2213063,79
н168	-	н169	ЮВ:58°12,7'	0,20	463206,29	2213063,96
н169	-	н170	ЮВ:58°12,7'	0,20	463206,19	2213064,13
н170	-	н171	ЮВ:57°21,79'	0,19	463206,08	2213064,30
н171	-	н172	ЮВ:58°12,7'	0,20	463205,97	2213064,46
н172	-	н173	ЮВ:58°12,7'	0,20	463205,86	2213064,63
н173	-	н174	ЮВ:57°21,79'	0,19	463205,75	2213064,80
н174	-	н175	ЮВ:54°2,97'	0,21	463205,64	2213064,96
н175	-	н176	ЮВ:57°21,79'	0,19	463205,52	2213065,13
н176	-	н177	ЮВ:49°37,94'	0,21	463205,41	2213065,29
н177	-	н178	ЮВ:53°7,81'	0,20	463205,28	2213065,45
н178	-	н179	ЮВ:53°7,81'	0,20	463205,16	2213065,61
н179	-	н180	ЮВ:53°7,81'	0,20	463205,04	2213065,77
н180	-	н181	ЮВ:53°7,81'	0,20	463204,92	2213065,93
н181	-	н182	ЮВ:51°58,28'	25,86	463204,80	2213066,09
н182	-	н183	ЮВ:51°6,9'	61,78	463188,87	2213086,46
н183	-	н184	ЮЗ:49°31,02'	8,02	463150,08	2213134,55
н184	-	н185	СЗ:49°24,54'	47,21	463144,87	2213128,45
н185	-	н164	СЗ:53°48,94'	33,70	463175,58	2213092,60
участок 8 (площадь 0,3147 га)						
н186	-	н187	ЮВ:69°8,57'	103,16	463297,64	2212896,48
н187	-	н188	ЮВ:65°49,88'	88,30	463260,91	2212992,88
н188	-	н189	ЮВ:51°3,1'	17,32	463224,76	2213073,44
н189	-	н190	ЮВ:51°34,8'	3,51	463213,88	2213086,91
н190	-	н191	ЮЗ:38°27,22'	5,21	463211,70	2213089,66
н191	-	н192	ЮЗ:38°19,97'	5,24	463207,62	2213086,42
н192	-	н193	ЮВ:62°46,09'	8,12	463203,51	2213083,17
н193	-	н194	ЮЗ:71°29,82'	5,61	463199,80	2213090,39
н194	-	н195	СЗ:52°57,95'	19,73	463198,02	2213085,07
н195	-	н196	СЗ:54°2,97'	0,21	463209,90	2213069,32
н196	-	н197	СЗ:53°7,81'	0,20	463210,03	2213069,15
н197	-	н198	СЗ:53°7,81'	0,20	463210,15	2213068,99
н198	-	н199	СЗ:53°7,81'	0,20	463210,27	2213068,83
н199	-	н200	СЗ:57°21,79'	0,19	463210,39	2213068,67
н200	-	н201	СЗ:57°21,79'	0,19	463210,50	2213068,51
н201	-	н202	СЗ:54°2,97'	0,21	463210,61	2213068,35
н202	-	н203	СЗ:53°7,81'	0,20	463210,73	2213068,18
н203	-	н204	СЗ:58°12,7'	0,20	463210,85	2213068,02
н204	-	н205	СЗ:54°2,97'	0,21	463210,96	2213067,85
н205	-	н206	СЗ:57°21,79'	0,19	463211,08	2213067,68
н206	-	н207	СЗ:58°12,7'	0,20	463211,18	2213067,52
н207	-	н208	СЗ:58°12,7'	0,20	463211,29	2213067,35
н208	-	н209	СЗ:58°12,7'	0,20	463211,40	2213067,18
н209	-	н210	СЗ:58°59,84'	0,21	463211,50	2213067,01
н210	-	н211	СЗ:57°21,79'	0,19	463211,60	2213066,83
н211	-	н212	СЗ:58°59,84'	0,21	463211,71	2213066,67
н212	-	н213	СЗ:58°12,7'	0,20	463211,81	2213066,49
н213	-	н214	СЗ:58°59,84'	0,21	463211,91	2213066,32
н214	-	н215	СЗ:63°28,48'	0,19	463212,01	2213066,14
н215	-	н216	СЗ:58°59,84'	0,21	463212,10	2213065,97
н216	-	н217	СЗ:58°59,84'	0,21	463212,20	2213065,79
н217	-	н218	СЗ:58°12,7'	0,20	463212,30	2213065,61
н218	-	н219	СЗ:63°28,48'	0,19	463212,40	2213065,44
н219	-	н220	СЗ:64°47,47'	0,21	463212,48	2213065,27
н220	-	н221	СЗ:63°28,24'	16,62	463212,58	2213065,08
н221	-	н222	СЗ:63°28,48'	0,19	463220,01	2213050,21
н222	-	н223	СЗ:64°9,48'	0,20	463220,09	2213050,04
н223	-	н224	СЗ:64°9,48'	0,20	463220,17	2213049,86
н224	-	н225	СЗ:64°9,48'	0,20	463220,26	2213049,68
н225	-	н226	СЗ:63°28,48'	0,19	463220,34	2213049,50
н226	-	н227	СЗ:64°47,47'	0,21	463220,42	2213049,33
н227	-	н228	СЗ:64°9,48'	0,20	463220,51	2213049,14
н228	-	н229	СЗ:71°19,7'	0,19	463220,59	2213048,96
н229	-	н230	СЗ:71°19,7'	0,19	463220,66	2213048,78
н230	-	н231	СЗ:64°9,48'	0,20	463220,73	2213048,60
н231	-	н232	СЗ:68°0,13'	58,24	463220,82	2213048,42
н232	-	н233	СЗ:68°3,27'	78,94	463242,63	2212994,42
н233	-	н234	СЗ:67°40,52'	26,95	463272,12	2212921,20
н234	-	н186	СВ:0°47,25'	15,28	463282,36	2212896,27
участок 9 (площадь 0,0860 га)						
н235	-	н236	ЮВ:70°15,91'	6,64	463449,55	2212459,45
н236	-	н237	ЮВ:70°18,99'	88,65	463447,32	2212465,70
н237	-	н238	ЮВ:70°20,42'	14,41	463417,47	2212549,17
н238	-	н239	ЮВ:67°42,72'	334,89	463412,63	2212562,74
н239	-	н240	СЗ:68°26,68'	68,49	463285,62	2212872,61
н240	-	н235	СЗ:68°20,63'	376,00	463310,79	2212808,91
участок 10 (площадь 1,0402 га)						
н241	-	н242	СВ:57°9,66'	6,07	463550,88	2212214,01
н242	-	н243	СВ:82°21,9'	5,64	463554,18	2212219,11
н243	-	н244	ЮВ:73°21'	94,45	463554,94	2212224,70
н244	-	н245	ЮВ:68°17,3'	524,65	463527,89	2212315,19
н245	-	н246	СВ:21°38,26'	23,35	463333,81	2212802,62
н246	-	н247	ЮВ:61°12,22'	23,37	463355,51	2212811,23
н247	-	н248	ЮЗ:4°28,08'	21,18	463344,25	2212831,71
н248	-	н249	ЮВ:69°0'	64,74	463323,13	2212830,06
н249	-	н250	ЮВ:0°20,22'	15,30	463299,94	2212890,50
н250	-	н251	СЗ:67°39,86'	353,61	463284,64	2212890,59
н251	-	н252	СЗ:70°28,92'	15,14	463419,03	2212563,51
н252	-	н253	СЗ:70°29,25'	92,98	463424,09	2212549,24
н253	-	н254	СЗ:69°44,53'	0,97	463455,16	2212461,60
н254	-	н255	СЗ:70°27,24'	2,95	463455,51	2212460,69
н255	-	н256	СЗ:70°13,72'	143,85	463456,51	2212457,91
н256	-	н257	СЗ:71°7,61'	0,93	463505,16	2212322,54
н257	-	н258	СЗ:72°21,59'	9,57	463505,46	2212321,66
н258	-	н259	СЗ:72°21,59'	9,57	463508,35	2212312,54
н259	-	н260	СЗ:72°34,13'	39,85	463511,24	2212303,42
н260	-	н261	СЗ:72°34,85'	31,40	463523,18	2212265,40
н261	-	н262	СЗ:72°31,78'	17,56	463532,59	2212235,44
н262	-	н263	СЗ:72°7,16'	13,25	463537,85	2212218,69
н263	-	н264	СЗ:72°39,51'	0,66	463541,91	2212206,08
н264	-	н265	СЗ:72°6,21'	5,58	463542,09	2212205,45
н265	-	н266	СВ:17°33,1'	7,66	463543,80	2212200,14
н266	-	н241	В:0°0'	11,56	463551,10	2212202,45
участок 11 (площадь 0,1620 га)						
кв.ст.0-1	-	н267	СВ:82°55,99'	809,58	463474,47	2211304,92
н267	-	н268	СВ:34°0,71'	15,75	463574,03	2212108,35
н268	-	н269	ЮВ:73°21,88'	106,80	463587,08	2212117,16
н269	-	н270	З:0°0'	0,94	463556,50	2212219,49
н270	-	н271	ЮЗ:56°36,36'	6,36	463556,43	2212218,55
н271	-	н272	З:0°0'	12,16	463552,93	2212213,24
н272	-	н273	ЮЗ:17°55,81'	9,29	463553,26	2212201,08
н273	-	н274	СЗ:72°10,21'	18,53	463544,42	2212198,22
н274	-	н275	СЗ:72°5,78'	25,40	463550,11	2212180,58
н275	-	н276	СЗ:71°58,31'	7,74	463557,91	2212156,41
н276	-	н277	СЗ:71°19,43'	21,08	463560,29	2212149,05
н277	-	н267	СЗ:71°20,47'	21,88	463567,03	2212129,08

Геоданные участка					Каталог координат Система координат МСК 59	
№№ точек			румб	длина, м	X	У
участок 12 (площадь 1,0616 га)						
н278	-	н279	СВ:21°19,79'	144,06	463125,94	2211841,58
н279	-	н280	СВ:34°5,15'	191,28	463260,13	2211893,98
н280	-	н281	СВ:34°34,64'	182,62	463418,55	2212001,18
н281	-	н282	ЮВ:71°20,48'	21,69	463568,91	2212104,82
н282	-	н283	ЮЗ:34°12,67'	377,54	463561,96	2212125,37
н283	-	н284	ЮЗ:21°4,66'	61,09	463249,75	2211913,10
н284	-	н285	ЮЗ:73°39,99'	6,69	463192,75	2211891,13
н285	-	н286	ЮЗ:10°8,49'	15,05	463190,86	2211884,71
н286	-	н287	ЮЗ:85°44,59'	7,25	463176,05	2211882,06
н287	-	н288	ЮЗ:48°40,82'	4,82	463175,53	2211874,83
н288	-	н289	ЮВ:7°9,68'	14,92	463172,35	2211871,21
н289	-	н290	ЮВ:30°23,77'	2,51	463157,55	2211873,07
н290	-	н291	ЮВ:31°17,44'	2,58	463155,39	2211874,34
н291	-	н292	ЮЗ:20°15,66'	10,80	463153,19	2211875,68
н292	-	н293	ЮЗ:82°12,98'	14,11	463143,06	2211871,94
н293	-	н278	ЮЗ:47°4,42'	22,37	463141,18	2211857,96
1	-	2	СВ:43°14,14'	2,00	463254,19	2211900,01
2	-	3	ЮВ:46°28,13'	2,00	463255,65	2211901,38
3	-	4	ЮЗ:43°30,42'	1,99	463254,27	2211902,83
4	-	1	СЗ:46°46,37'	1,99	463252,82	2211901,46
1	-	2	СЗ:59°48,32'	1,99	463170,26	2211869,45
2	-	3	СВ:30°9,98'	1,99	463171,26	2211867,73
3	-	4	ЮВ:59°48,32'	1,99	463172,98	2211868,73
4	-	1	ЮЗ:30°9,98'	1,99	463171,98	2211870,45
1	-	2	СЗ:55°5,09'	2,00	463335,20	2211959,71
2	-	3	СВ:34°45,01'	2,00	463336,34	2211958,07
3	-	4	ЮВ:55°10,47'	2,01	463337,98	2211959,21
4	-	1	ЮЗ:35°5,98'	2,00	463336,84	2211960,86
1	-	2	СЗ:55°10,47'	2,01	463530,68	2212093,92
2	-	3	ЮЗ:34°33,16'	2,01	463531,83	2212092,27
3	-	4	ЮВ:55°5,09'	2,00	463530,18	2212091,13
4	-	1	СВ:34°53,97'	2,01	463529,03	2212092,77
1	-	2	ЮЗ:34°53,97'	2,01	463470,14	2212054,35
2	-	3	СЗ:55°10,47'	2,01	463468,49	2212053,20
3	-	4	СВ:35°5,98'	2,00	463469,64	2212051,55
4	-	1	ЮВ:55°10,47'	2,01	463471,28	2212052,70
участок 13 (площадь 0,0020 га)						
н294	-	н295	СЗ:0°27,42'	10,03	463180,73	2211886,32
н295	-	н296	В:0°0'	2,05	463190,76	2211886,24
н296	-	н297	ЮВ:77°55,93'	1,81	463190,76	2211888,29
н297	-	н294	ЮЗ:21°12,29'	10,34	463190,37	2211890,06
участок 14 (площадь 0,0100 га)						
н298	-	н299	СЗ:43°57,42'	0,85	463156,94	2211876,24
н299	-	н300	СЗ:12°32,96'	7,87	463157,55	2211875,65
н300	-	н301	СВ:1°52,73'	7,93	463165,23	2211873,94
н301	-	н302	СВ:78°20,29'	4,36	463173,16	2211874,20
н302	-	н303	СВ:85°5,4'	5,45	463174,02	2211878,47
н303	-	н304	ЮЗ:21°8,43'	17,69	463174,51	2211883,90
н304	-	н298	ЮЗ:50°2,26'	1,67	463158,01	2211877,52
участок 15 (площадь 1,0527 га)						
н305	-	н306	СВ:39°44,99'	64,51	462779,00	2211495,91
н306	-	н307	СВ:57°11,81'	246,39	462828,60	2211537,16
н307	-	н308	СВ:32°51,98'	154,75	462962,09	2211744,26
н308	-	н309	СВ:21°21,27'	27,16	463092,07	2211828,24
н309	-	н310	СВ:63°44,93'	16,58	463117,37	2211838,13
н310	-	н311	СВ:28°34,63'	10,85	463124,70	2211853,00
н311	-	н312	СВ:76°22,98'	11,74	463134,23	2211858,19
н312	-	н313	ЮЗ:21°1,75'	59,19	463136,99	2211869,60
н313	-	н314	ЮЗ:33°47,73'	161,30	463081,74	2211848,36
н314	-	н315	ЮЗ:57°22,93'	247,47	462947,69	2211758,64
н315	-	н316	ЮЗ:32°19,16'	13,28	462814,29	2211550,20
н316	-	н317	ЮЗ:38°0,11'	2,55	462803,07	2211543,10
н317	-	н318	ЮЗ:40°55,18'	2,00	462801,06	2211541,53
н318	-	н319	ЮЗ:36°37,19'	14,30	462799,55	2211540,22
н319	-	н320	ЮЗ:37°51,46'	35,18	462788,07	2211531,69
н320	-	н305	СЗ:37°10,9'	23,48	462760,29	2211510,10
1	-	2	ЮВ:56°0,67'	1,99	462986,14	2211771,60
2	-	3	СВ:33°54,18'	1,99	462985,03	2211773,25
3	-	4	СЗ:56°0,67'	1,99	462986,68	2211774,36
4	-	1	ЮЗ:33°54,18'	1,99	462987,79	2211772,71
1	-	2	СВ:30°9,98'	1,99	463087,82	2211839,24
2	-	3	СЗ:59°48,32'	1,99	463089,54	2211840,24
3	-	4	ЮЗ:30°9,98'	1,99	463090,54	2211838,52
4	-	1	ЮВ:59°48,32'	1,99	463088,82	2211837,52
1	-	2	ЮЗ:33°42,64'	2,00	463025,33	2211794,06
2	-	3	ЮВ:56°0,67'	1,99	463023,67	2211792,95
3	-	4	СВ:33°42,64'	2,00	463022,55	2211794,60
4	-	1	СЗ:56°0,67'	1,99	463024,21	2211795,71
1	-	2	ЮЗ:40°55,18'	2,00	462802,37	2211540,02
2	-	3	ЮВ:49°1,52'	2,00	462800,86	2211538,71
3	-	4	СВ:40°55,18'	2,00	462799,55	2211540,22
4	-	1	СЗ:49°1,52'	2,00	462801,06	2211541,53
1	-	2	ЮЗ:78°29,57'	1,99	462805,03	2211542,68
2	-	3	ЮВ:11°53,39'	1,99	462804,61	2211540,73
3	-	4	СВ:78°31,3'	2,00	462802,66	2211541,14
4	-	1	СЗ:12°7,34'	2,00	462803,07	2211543,10
1	-	2	ЮЗ:40°55,18'	2,00	462822,72	2211541,45
2	-	3	ЮВ:49°1,52'	2,00	462821,21	2211540,14
3	-	4	СВ:40°55,18'	2,00	462819,90	2211541,65
4	-	1	СЗ:49°1,52'	2,00	462821,41	2211542,96
1	-	2	ЮЗ:40°55,18'	2,00	462816,34	2211533,25
2	-	3	ЮВ:49°1,52'	2,00	462814,83	2211531,94
3	-	4	СВ:40°55,18'	2,00	462813,52	2211533,45
4	-	1	СЗ:49°1,52'	2,00	462815,03	2211534,76
1	-	2	СЗ:33°31,24'	2,01	462815,71	2211542,98
2	-	3	ЮЗ:56°11,14'	2,01	462817,38	2211541,87
3	-	4	ЮВ:33°31,24'	2,01	462816,27	2211540,20
4	-	1	СВ:56°11,14'	2,01	462814,60	2211541,31

Лица, проводившие обследование:

Участковый лесничий
Кукуштанского участкового лесничества А.С.Баксанов

Заместитель руководителя
Директор Пермского лесничества
ГКУ «Управления лесничествами Пермского края» И.Н.Ярушичев

Ведущий инженер Отдела землеустроительных работ
ООО «ЛУКОЙЛ-ПЕРМЬ»
(по доверенности №83 от16.01.2020) М.С.Власов

Схема расположения листов

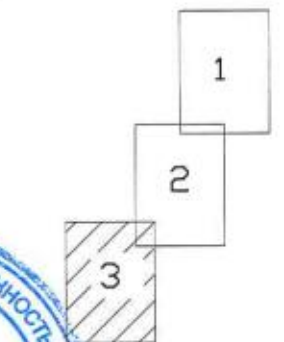

Взам. инв. №

Подп. и дата

Инв. № подл.

МИНИСТЕРСТВО
ПРИРОДНЫХ РЕСУРСОВ,
ЛЕСНОГО ХОЗЯЙСТВА И ЭКОЛОГИИ
ПЕРМСКОГО КРАЯ
Государственное казенное учреждение
Пермского края
«Управление лесничествами
Пермского края»
Пермское лесничество
Ул. Р. Кашина, д. 81, с. Култаево,
Пермский район,
Пермский край, 614520
Тел./факс.: 8 (342) 2-94-82-98,
E-mail: gkules@yandex.ru
ОКПО 93461337, ОГРН 1195958017056
ИНН5948058392/КПП 594801001

21.04.2020 № 336
На № _____ от _____

Заключение

Рассмотрев представленное ООО «ЛУКОЙЛ-ПЕРМЬ» обоснование местоположения, вида и цели использования лесного участка Пермское лесничество считает возможным предоставление испрашиваемого лесного участка ООО «ЛУКОЙЛ-ПЕРМЬ» для строительства, реконструкции, эксплуатации линейных объектов по объекту: «Строительство ВЛ-6кВ фидер N11 ПС 110/35/6кВ "Баклановка-1, фидер N07, 17 ПС 35/6кВ "ТП-4» на территории Пермского муниципального района в лесном фонде Пермского лесничества, общей площадью 8,5477 га.

Местоположение участка: Пермский край, Пермский муниципальный район, Пермское лесничество, Кукуштанское участковое лесничество, кварталы (выделы) №№ 197 (ч.28, ч.29, ч.42, ч.43, ч.45, ч.57, ч.63, ч.64, ч.65, ч.70, ч.71), 207 (ч.3, ч.4, ч.14, ч.15, ч.20, ч.109).

Целевое назначение лесов: Защитные леса (леса, расположенные в водоохранных зонах), эксплуатационные леса.

ОЗУ: да.

Обременения лесного участка: лесной участок расположенный в: Пермский край, Пермский муниципальный район, Кукуштанское участковое лесничество, квартал № 197 передан в пользование ООО «ЛУКОЙЛ-Пермь» по договору аренды лесного участка от 10.15.2017 г. № 49 для заготовки древесины.

Правовой режим лесного участка осуществляется в соответствии со ст.108 Лесного кодекса РФ.

Вырубка деревьев требуется.

Заместитель руководителя,
директор Пермского лесничества
ГКУ «Управление лесничествами
Пермского края» И.Н. Яруничев

Исп.: инженер по л/п
Молчанова А.В.
294-80-46

Характеристики лесного участка и его насаждений
Пермское лесничество
Заявитель: ООО "ЛУКОЙЛ-ПЕРМЬ"

" " 2020 г.

1. Характеристика лесного участка

Общая площадь всего	В том числе									
	лесные земли					нелесные земли				
	покрытые лесной растите-льностью всего	в том числе покрытые лесными культурами	лесные питомники, плантации	не покрытые лесной растите-льностью	итого	дороги	просеки	болота	другие	итого
1	2	3	4	5	6	7	8	9	10	11
8,5477	1,4800	0,2240	–	–	1,7040	–	0,0102	–	6,8335	6,8437

2. Характеристика насаждения лесного участка

Категория лесов (целевое назначение)	№ кв/в	Преобладающая порода	Площадь, га/ запас, тыс.кбм	В т.ч. по группам возраста, га/тыс.кбм			
				Молодняки	Средневозрастные	Приспевающие	Спелые и перестойные
Кукуштанское участковое лесничество							
Эксплуатационные леса	197/ч.42	6Б2ИВ1ЛП1Е	0,0210/0,003	–	0,0210/0,003	–	–
	197/ч.43	6Б2ИВ1ЛП1Е	0,2596/0,034	–	0,2596/0,034	–	–
	197/ч.45	6Б2ЛП1ИВ1Е+ОС+В	0,8478/0,127	–	0,8478/0,127	–	–
	197/ч.28	6Б2ЛП2Е+ИВ+ОС	0,0672/0,012	–	0,0672/0,012	–	–
	197/ч.29	Нефтепровод	5,2204/-	–		–	–
	197/ч.57	4Б4ИВ2ОС	0,0487/0,005	–	0,0487/0,005	–	–
	197/ч.70	6Б2ЛП2Е+ИВ	0,1381/0,023	–	0,1381/0,023	–	–
	197/ч.71	Прочие земли	0,0566/-	–	–	–	–
	197/ч.63	ЛЭП	0,6129/-	–	–	–	–
	197/ч.65	8Б2ИВ+Е	0,0234/0,002	0,0234/0,002	–	–	–
	207/ч.3	ЛЭП	0,1191/-	–	–	–	–
	207/ч.15	7Б3Е	0,1900/0,006	–	0,1900/0,006		
	207/ч.20	ЛЭП	0,6787/-	–	–	–	–
	207/ч.109	Просека	0,0102/-	–	–	–	–
Защитные леса (леса, расположенные в водоохранных зонах)	197/ч.64	8Б2ИВ+Е	0,0742/0,004	0,0742/0,004	–	–	–
	207/ч.14	ЛЭП	0,1458/-	–	–	–	–
	207/ч.4	7Б3Е+ОС+ЛП	0,0340/5	–	0,0340/5	–	–
		Итого:	**8,5477/0,221**	**0,0976/0,006**	**1,6064/0,215**	–	–

Согласовано:
Заместитель руководителя,
директор Пермского лесничества
ГКУ "Управление лесничествами
Пермского края" И.Н. Яруничев

Инв.N подп.	Подпись и дата	Взам. инв.N

Схема расположения лесного участка
(по данным инструментальной съемки границ)

Субъект Российской Федерации Пермский край
Муниципальное образование Пермский муниципальный район
Лесничество (лесопарк) Пермское
Участковое лесничество Кукуштанское участковое лесничество
Квартал № (Выдел/часть выдела) в кварталах: № 197 (часть выдела 28,29,42,43,45,57,63,64,65,70,71); № 207 (часть выдела 3,4,14,15,20,109)
Вид использования лесов Строительство, реконструкция, эксплуатация линейных объектов
Цель предоставления лесного участка: «Строительство ВЛ- 6кВ фидер № 11 ПС 110/35/6кВ «Баклановка-1, фидер №07, 17 ПС 35/6кВ «ТП- 4»
Площадь 8,5477 га
Масштаб 1:10 000

Условные обозначения:

- границы испрашиваемых лесных участков
- • 1 точки границ лесного участка
- — — — линия привязки
- границы земельных участков, прошедших ГКУ

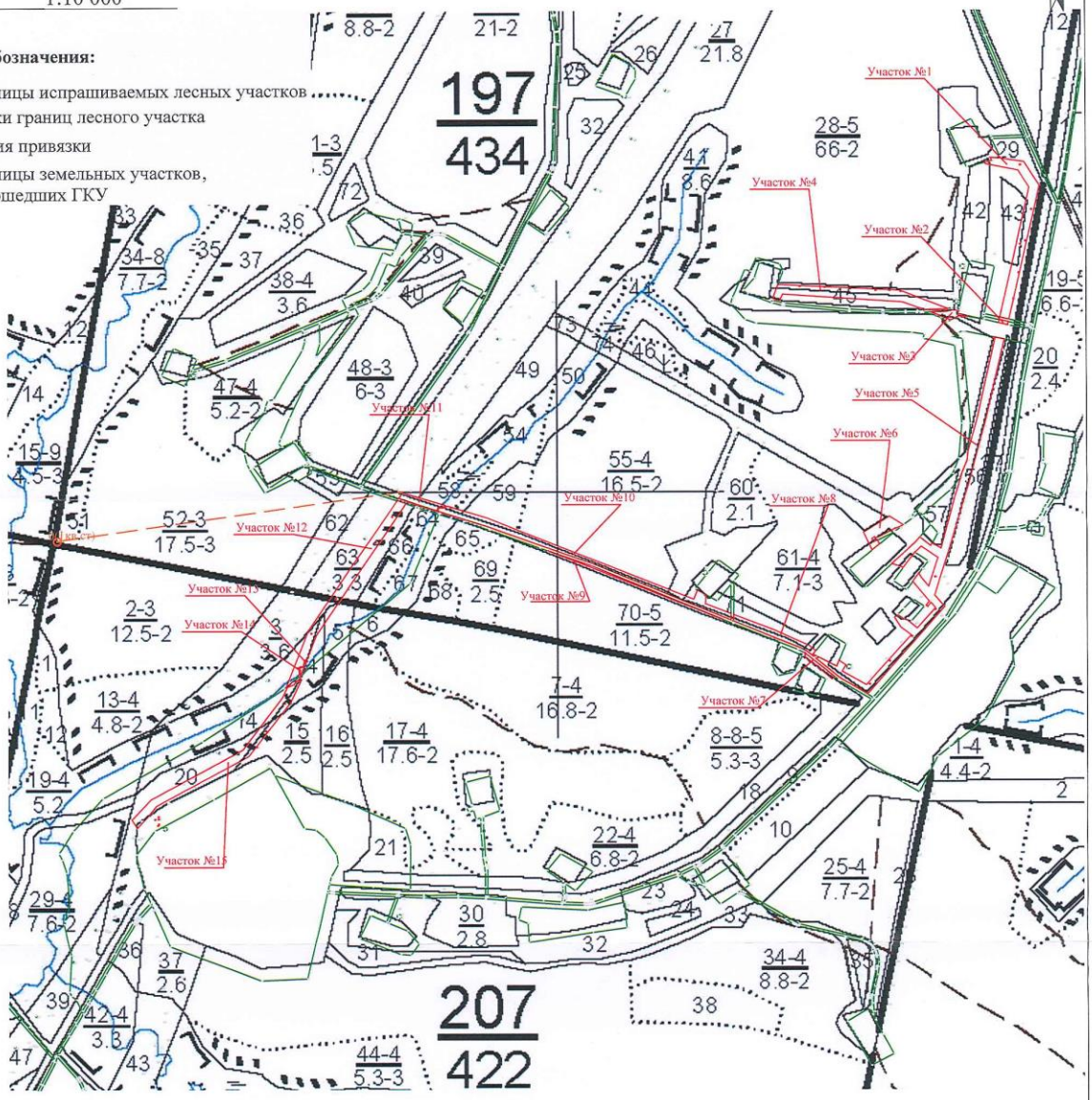

Согласовано:

Заместитель руководителя
Директор Пермского лесничества
ГКУ «Управления лесничествами
По Пермскому краю» _____ И.Н.Яруничев

Взам. инв. №	Подп. и дата	Инв. № подл.

Приложение Ж
Согласование Министерства природных ресурсов, лесного хозяйства и экологии Пермского края проекта планировки и проекта межевания территории

МИНИСТЕРСТВО ПРИРОДНЫХ РЕСУРСОВ, ЛЕСНОГО ХОЗЯЙСТВА И ЭКОЛОГИИ ПЕРМСКОГО КРАЯ
Ул. Ленина, д. 51, г. Перм, 614006
Тел./факс (342) 235 13 06
E-mail:min2@priroda.permkrai.ru
ОКПО 78891558, ОГРН 1065902004354,
ИНН/КПП 5902293298/590201001

19.05.2020 № 30-01-25 исх-456

На № И-9358 от 17.04.2020

Заместителю Генерального директора
по капитальному строительству
ООО «ЛУКОЙЛ-ПЕРМЬ»
Плаксину А.А.
ул. Ленина, д. 62,
г. Пермь, 614990

О рассмотрении документации
по планировке территории

Уважаемый Антон Александрович!

Рассмотрев проект планировки и проект межевания территории (далее – документация по планировке территории) под объект ООО «ЛУКОЙЛ-ПЕРМЬ»: «Строительство ВЛ-6кВ фидер № 11 ПС 110/35/6кВ «Баклановка-1», фидер № 07,17 ПС 35/6кВ «ТП-4», расположенный в Пермском муниципальном районе Пермского края, Министерство природных ресурсов, лесного хозяйства и экологии Пермского края согласовывает документацию по планировке территории без замечаний.

Заместитель министра В.Ф. Маковей

Цапаева Татьяна Михайловна
236 33 56

Взам. инв. №	
Подп. и дата	
Инв. № подл.	

Изм.	Кол. уч	Лист	№ док	Подпись	Дата	20z0159 ПМТ.ТЧ	Лист 68

РАЗДЕЛ 2. ПРОЕКТ МЕЖЕВАНИЯ ТЕРРИТОРИИ. ГРАФИЧЕСКАЯ ЧАСТЬ

Взам. инв. №

Подп. и дата

Инв. № подл.

Изм.	Кол.уч	Лист	№ док	Подп.	Дата	20z0159-С-ПМТ.ГЧ		
Разработал					03.20	ПРОЕКТ МЕЖЕВАНИЯ ТЕРРИТОРИИ. ГРАФИЧЕСКАЯ ЧАСТЬ	Стадия	Лист	Листов
							ПМТ	1	
Проверил					03.20		ООО «СП-Групп»		

С

Условные обозначения:

- Проектируемая ВЛ 6кВ
- Демонтируемая ВЛ 6кВ
- :46/чзу1(1) — Граница и обозначение образуемой части земельного участка из земель лесного фонда (59:32:0000000:46);
- :225(2) — Граница и кадастровый номер земельного участка по сведениям ЕГРН;
- н3 — Обозначение характерной точки образуемой части земельного участка;

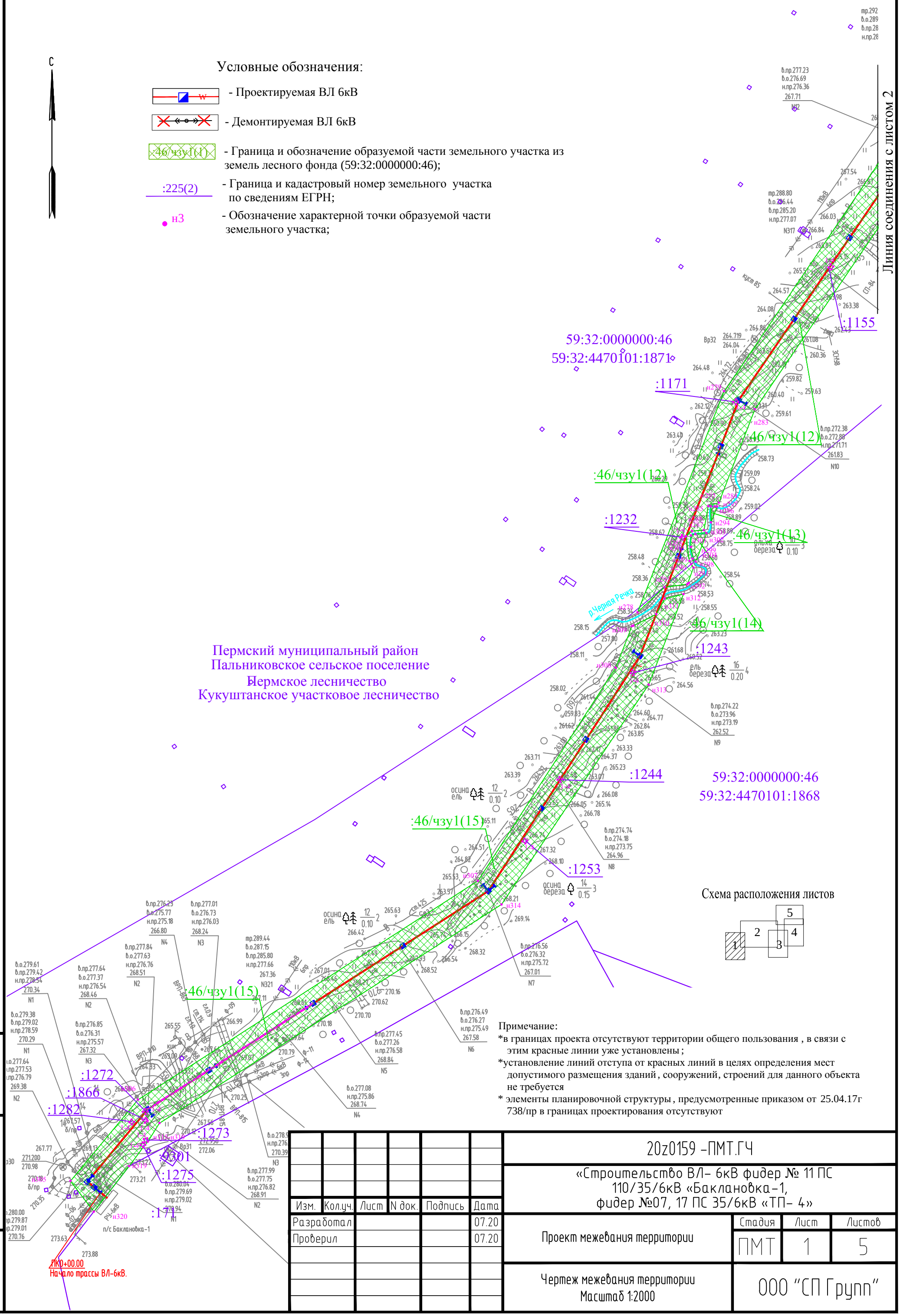

Схема расположения листов

Примечание:

*в границах проекта отсутствуют территории общего пользования , в связи с этим красные линии уже установлены ;

*установление линий отступа от красных линий в целях определения мест допустимого размещения зданий , сооружений, строений для данного объекта не требуется

* элементы планировочной структуры , предусмотренные приказом от 25.04.17г 738/пр в границах проектирования отсутствуют

Изм.	Кол.уч.	Лист	N док.	Подпись	Дата
Разработал					07.20
Проверил					07.20

20z0159 -ПМТ.ГЧ

«Строительство ВЛ- 6кВ фидер № 11 ПС 110/35/6кВ «Баклановка-1, фидер №07, 17 ПС 35/6кВ «ТП- 4»

Проект межевания территории

Стадия	Лист	Листов
ПМТ	1	5

Чертеж межевания территории
Масштаб 1:2000

ООО "СП Групп"

Взам. инв.N

Подпись и дата

Инв.N подл.

Формат А3

Пермский муниципальный район
Пальниковское сельское поселение
Пермское лесничество
Кукуштанское участковое лесничество

Пермский муниципальный район
Пальниковское сельское поселение
Пермское лесничество
Кукуштанское участковое лесничество

С

Линия соединения с листом 1

Линия соединения с листом 3

:46/чзу1(11)

:46/чзу1(10)

:46/чзу1(9)

:130

:1112

:1125

:209

:165

КТП-1301

59:32:0000000:46
59:32:4470101:1867

59:32:0000000:46
59:32:4470101:1868

59:32:0000000:46
59:32:4470101:1871

Условные обозначения:

- Проектируемая ВЛ 6кВ

- Демонтируемая ВЛ 6кВ

:46/чзу1(1) - Граница и обозначение образуемой части земельного участка из земель лесного фонда (59:32:0000000:46);

:225(2) - Граница и кадастровый номер земельного участка по сведениям ЕГРН;

н3 - Обозначение характерной точки образуемой части земельного участка;

Примечание:
*в границах проекта отсутствуют территории общего пользования , в связи с этим красные линии уже установлены ;
*установление линий отступа от красных линий в целях определения мест допустимого размещения зданий , сооружений, строений для данного объекта не требуется
* элементы планировочной структуры , предусмотренные приказом от 25.04.17г 738/пр в границах проектирования отсутствуют

Схема расположения листов

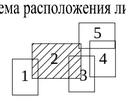

М 1:2000

Изм.	Кол.уч.	Лист	N док.	Подпись	Дата	20z0159 -ПМТ.ГЧ	Лист 2

Взам. инв.N | Подпись и дата | Инв.N подл.

Форм Формат А2

С

Линия соединения с листом 2

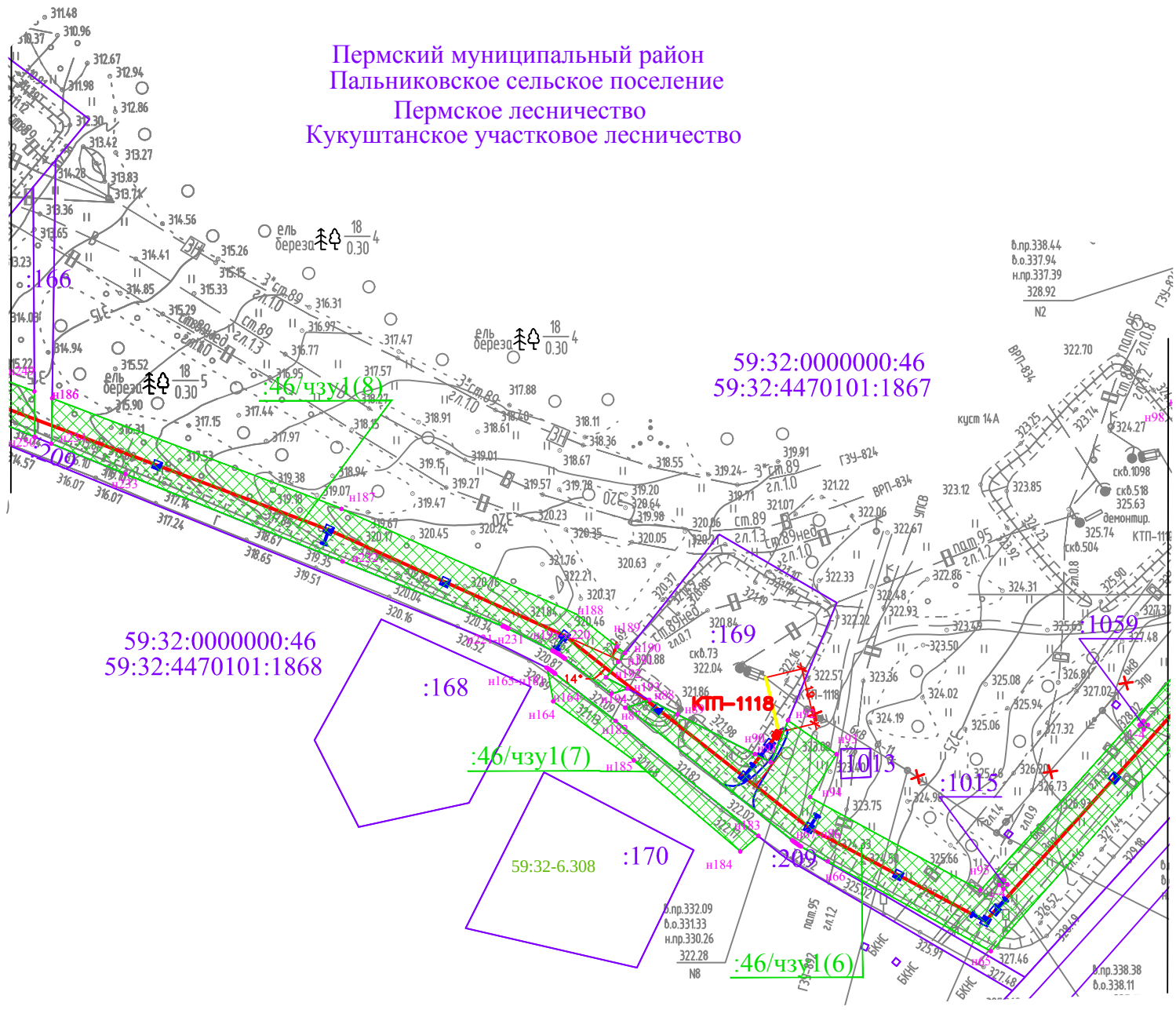

Линия соединения с листом 4

Условные обозначения:

- Проектируемая ВЛ 6кВ

- Демонтируемая ВЛ 6кВ

:46/чзу1(1) - Граница и обозначение образуемой части земельного участка из земель лесного фонда (59:32:0000000:46);

:225(2) - Граница и кадастровый номер земельного участка по сведениям ЕГРН;

н3 - Обозначение характерной точки образуемой части земельного участка;

Схема расположения листов

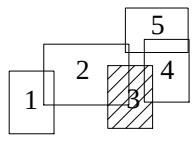

Примечание:
*в границах проекта отсутствуют территории общего пользования , в связи с этим красные линии уже установлены ;
*установление линий отступа от красных линий в целях определения мест допустимого размещения зданий , сооружений, строений для данного объекта не требуется
* элементы планировочной структуры , предусмотренные приказом от 25.04.17г 738/пр в границах проектирования отсутствуют

Взам. инв.N | Подпись и дата | Инв.N подл.

М 1:2000

Изм.	Кол.уч.	Лист	N док.	Подпись	Дата

20z0159 -ПМТ.ГЧ

Лист 3

Формат А3

Линия соединения с листом 5

С

Схема расположения листов

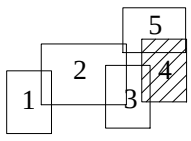

Пермский муниципальный район
Пальниковское сельское поселение
Пермское лесничество
Кукуштанское участковое лесничество

59:32:0000000:46
59:32:4470101:1867

:46/чзу1(5)
:404
:393
:1897
:46/чзу1(6)
:167
:1897
:1897
:195
:381
:376
:1852
:196
:106
:46/чзу1(4)
КТП-1107
КТП-1111
КТП-1110

Линия соединения с листом 3

Условные обозначения:

- Проектируемая ВЛ 6кВ

- Демонтируемая ВЛ 6кВ

:46/чзу1(1) - Граница и обозначение образуемой части земельного участка из земель лесного фонда (59:32:0000000:46);

:225(2) - Граница и кадастровый номер земельного участка по сведениям ЕГРН;

н3 - Обозначение характерной точки образуемой части земельного участка;

Примечание:
*в границах проекта отсутствуют территории общего пользования , в связи с этим красные линии уже установлены ;
*установление линий отступа от красных линий в целях определения мест допустимого размещения зданий , сооружений, строений для данного объекта не требуется
* элементы планировочной структуры , предусмотренные приказом от 25.04.17г 738/пр в границах проектирования отсутствуют

М 1:2000

Взам. инв.N	Подпись и дата	Инв.N подл.

Изм.	Кол.уч.	Лист	N док.	Подпись	Дата

20z0159 -ПМТ.ГЧ

Лист 4

Формат А3

С

Условные обозначения:

- Проектируемая ВЛ 6кВ

- Демонтируемая ВЛ 6кВ

:46/чзу1(1) - Граница и обозначение образуемой части земельного участка из земель лесного фонда (59:32:0000000:46);

:225(2) - Граница и кадастровый номер земельного участка по сведениям ЕГРН;

н3 - Обозначение характерной точки образуемой части земельного участка;

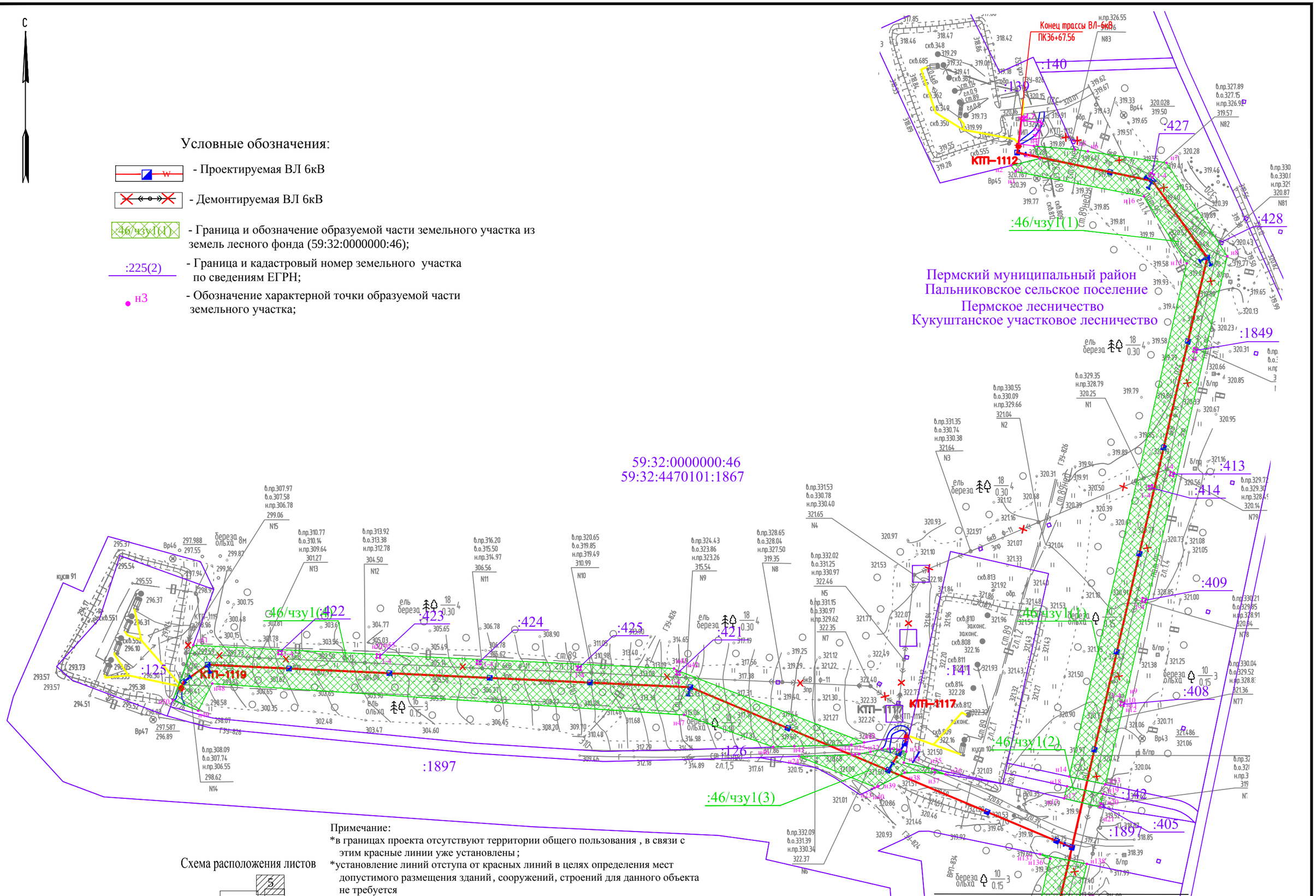

Примечание:

*в границах проекта отсутствуют территории общего пользования , в связи с этим красные линии уже установлены ;

*установление линий отступа от красных линий в целях определения мест допустимого размещения зданий , сооружений, строений для данного объекта не требуется

* элементы планировочной структуры , предусмотренные приказом от 25.04.17г 738/пр в границах проектирования отсутствуют

Схема расположения листов

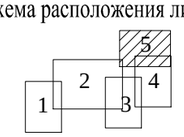

М 1:2000

Изм.	Кол.уч.	Лист	N док.	Подпись	Дата

20z0159 -ПМТ.ГЧ

Лист 5

Взам. инв.N

Подпись и дата

Инв.N подл.

ФормФормат А3

РАЗДЕЛ 3. МАТЕРИАЛЫ ПО ОБОСНОВАНИЮ

ПРОЕКТ МЕЖЕВАНИЯ ТЕРРИТОРИИ. ГРАФИЧЕСКАЯ ЧАСТЬ

Материалы по обоснованию проекта межевания территории

Проект межевания территории разработан в составе проекта планировки территории, в связи с чем, отсутствует необходимость дублирования информации, касающейся описания существующей характеристики территории, а также границ зон с особыми условиями использования территории.

Вышеуказанная информация представлена в разделе «Материалы по обоснованию проекта планировки территории».

В материалах по обоснованию проекта межевания территории включен чертеж границ лесничеств, участковых лесничеств, лесных кварталов, лесотаксационных выделов или частей лесотаксационных выделов. М1:10000.

Инв.N подл.	Подпись и дата	Взам. инв.N

Чертеж границ лесничеств, участковых лесничеств, лесных кварталов, лесотаксационных выделов или частей лесотаксационных выделов

С

Субъект Российской Федерации_Пермский край___
Муниципальное образование____Пермский муниципальный район_
Лесничество (лесопарк)_____Пермское_____
Участковое лесничество_____Кукуштанское участковое лесничество_____
Квартал № (Выдел/часть выдела) в кварталах: № 197 (часть выдела 28,29,42,43,45,57,63,64,65,70,71); № 207 (часть выдела 3,4,14,15,20,109)
Вид использования лесов Строительство, реконструкция, эксплуатация линейных объектов
Цель предоставления лесного участка: «Строительство ВЛ- 6кВ фидер № 11 ПС 110/35/6кВ «Баклановка-1, фидер №07, 17 ПС 35/6кВ «ТП- 4»
Площадь_____8,5477___га
Масштаб_____1:10 000_____

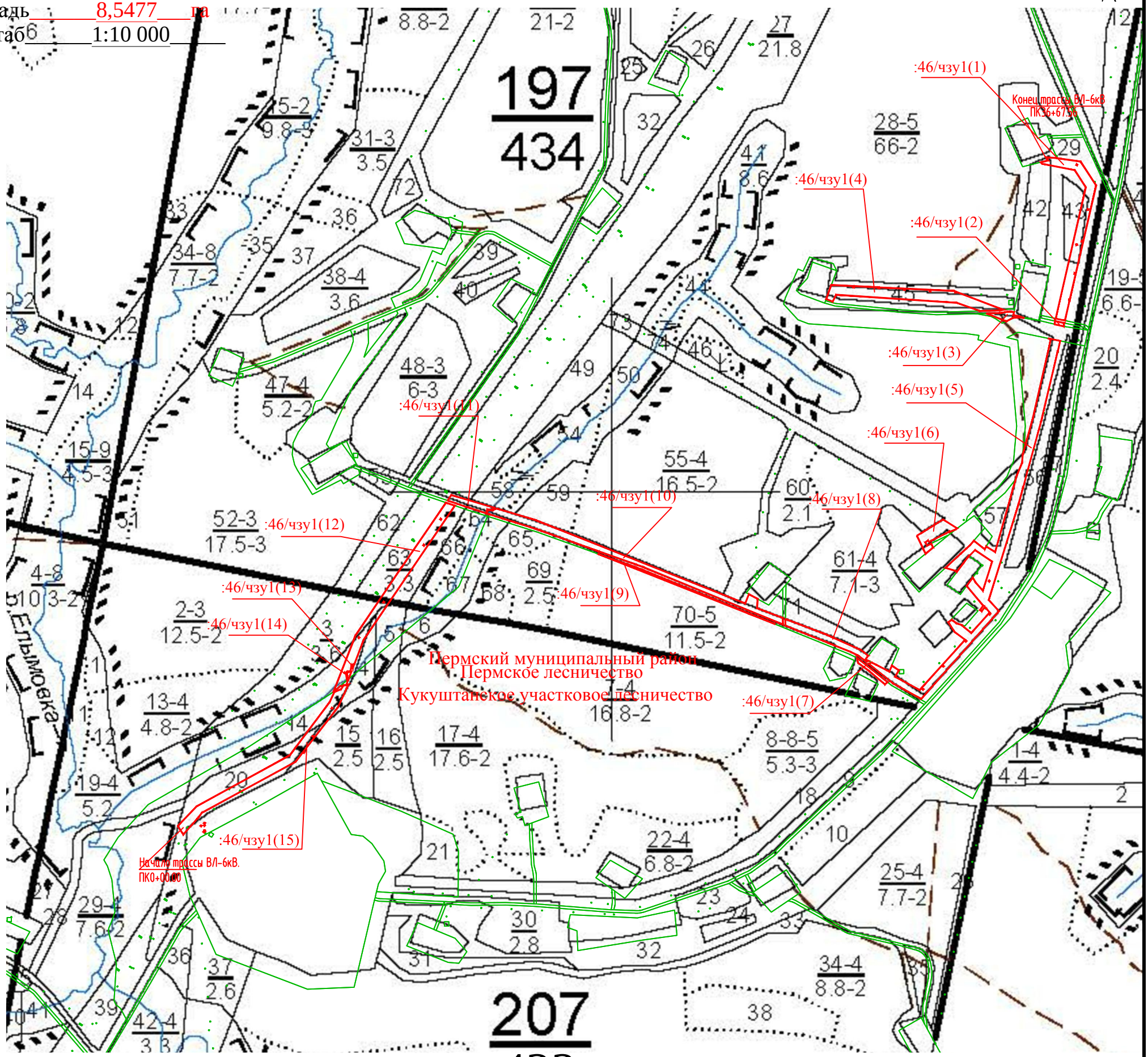

Условные обозначения:

:46/чзу1(1) — граница и обозначение образуемой части земельного участка

— границы земельных участков, прошедших ГКУ

207/422 — граница и номер лесных кварталов

14 — границы и обозначение частей лесотаксационных выделов

Изм.	Кол.уч.	Лист	N док.	Подпись	Дата
Разработал					03.20
Проверил					03.20

20z0159 -ПМТ.ГЧ

«Строительство ВЛ- 6кВ фидер № 11 ПС 110/35/6кВ «Баклановка-1, фидер №07, 17 ПС 35/6кВ «ТП- 4»

Проект межевания территории
Материалы по обоснованию

Стадия	Лист	Листов
ПМТ	1	1

Чертеж границ лесничеств, участковых лесничеств, лесных кварталов, лесотаксационных выделов или частей лесотаксационных выделов

ООО "СП Групп"

Формат А3